Ufficio Provinciale di Vicenza - Territorio Servizi Catastali - Direttore DR. ING. GIORGIO CUBADDA

Vis. tel.(0.90 euro)

Comune: ARZIGNANO
Foglio: 11

Scala originale: 1:2000
Dimensione cornice: 534.000 x 378.000 metri

6-Nov-2015 13:43:27
Prot. n. T169728/2015

1 Particella: 510

Data presentazione:04/12/1998 - Data: 06/11/2015 - n. T170435 - Richiedente: Telematico

MODULARIO
F. - Catasto - 431

MINISTERO DELLE FINANZE
DIPARTIMENTO DEL TERRITORIO

Ufficio Tecnico Erariale di VICENZA

Mod. EP/1 CEU
Ordine degli Architetti Pianificatori, Paesaggisti e Conservatori Provincia di Vicenza
Sezione A/a
MARINA AMAGLIO
n° 591

ELABORATO PLANIMETRICO

Pag. n. 1, di 1

Ubicazione e riferimenti catastali dell'immobile

Comune ARZIGNANO	C.T. Sez. ..... Fgl. 11 Mapp. 510
Via/~~piazza~~ SABBIONARA n. 1	C.E.U. Sez. ..... Fgl. 11 Mapp. 510
ESTRATTO DI MAPPA scala 1: 2000	Tipo mappale n. 7657 del 2.12.98

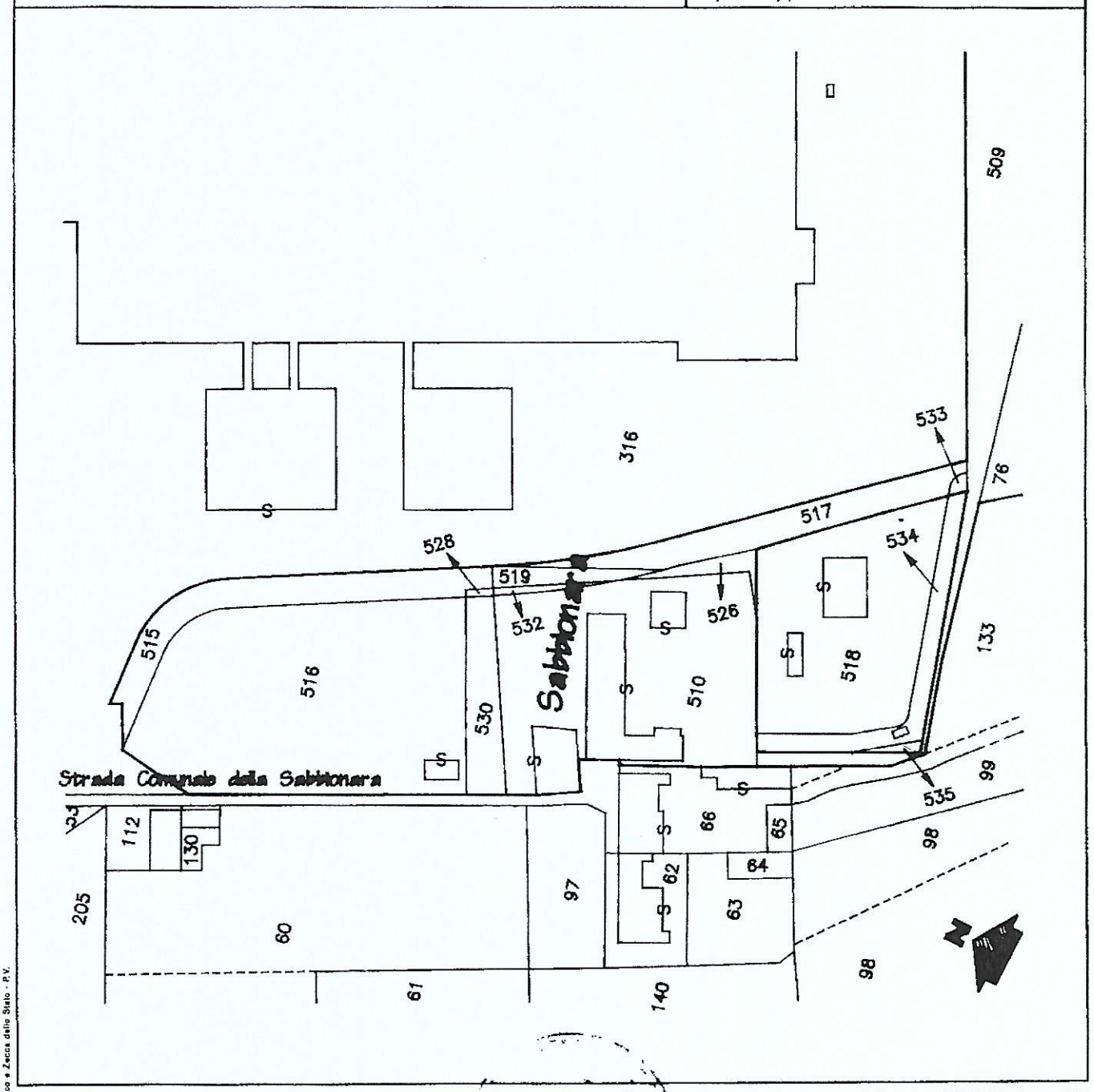

Riservato all'Ufficio Tecnico Erariale	L'operatore	IL TECNICO
Protocollo F 0 6064		
Sostituisce il presente mod. EP/1 prot.		data
Annullato e sostituito dal mod. EP/1 prot.		

Catasto dei Fabbricati - Situazione al 06/11/2015 - Comune di ARZIGNANO (A459) - < Foglio: 11 - Particella: 510 - Elaborato planimetrico >
Ultima planimetria in atti
Data presentazione:04/12/1998 - Data: 06/11/2015 - n. T170435 - Richiedente: Telematico
Totale schede: 4 - Formato di acquisizione: A4(210x297) - Formato stampa richiesto: A4(210x297) - Fattore di scala planimetria: 1:200
Istituto Poligrafico e Zecca dello Stato - P.V.

esentazione:04/12/1998 - Data: 06/11/2015 - n. T170435 - Richiedente: Telematico

MODULARIO
F. - Catasto - 432

MINISTERO DELLE FINANZE
DIPARTIMENTO DEL TERRITORIO

Mod. **EP/2** CEU

Ufficio Tecnico Erariale di VICENZA

ELABORATO PLANIMETRICO

Pag. n. 1 di 2

Comune	Sezione	Foglio	Numero	Tipo mappale n.	del
ARZIGNANO		11	510	7657	02.12.1998

DIMOSTRAZIONE GRAFICA DEI SUBALTERNI ASSEGNATI — scala 1: 1000

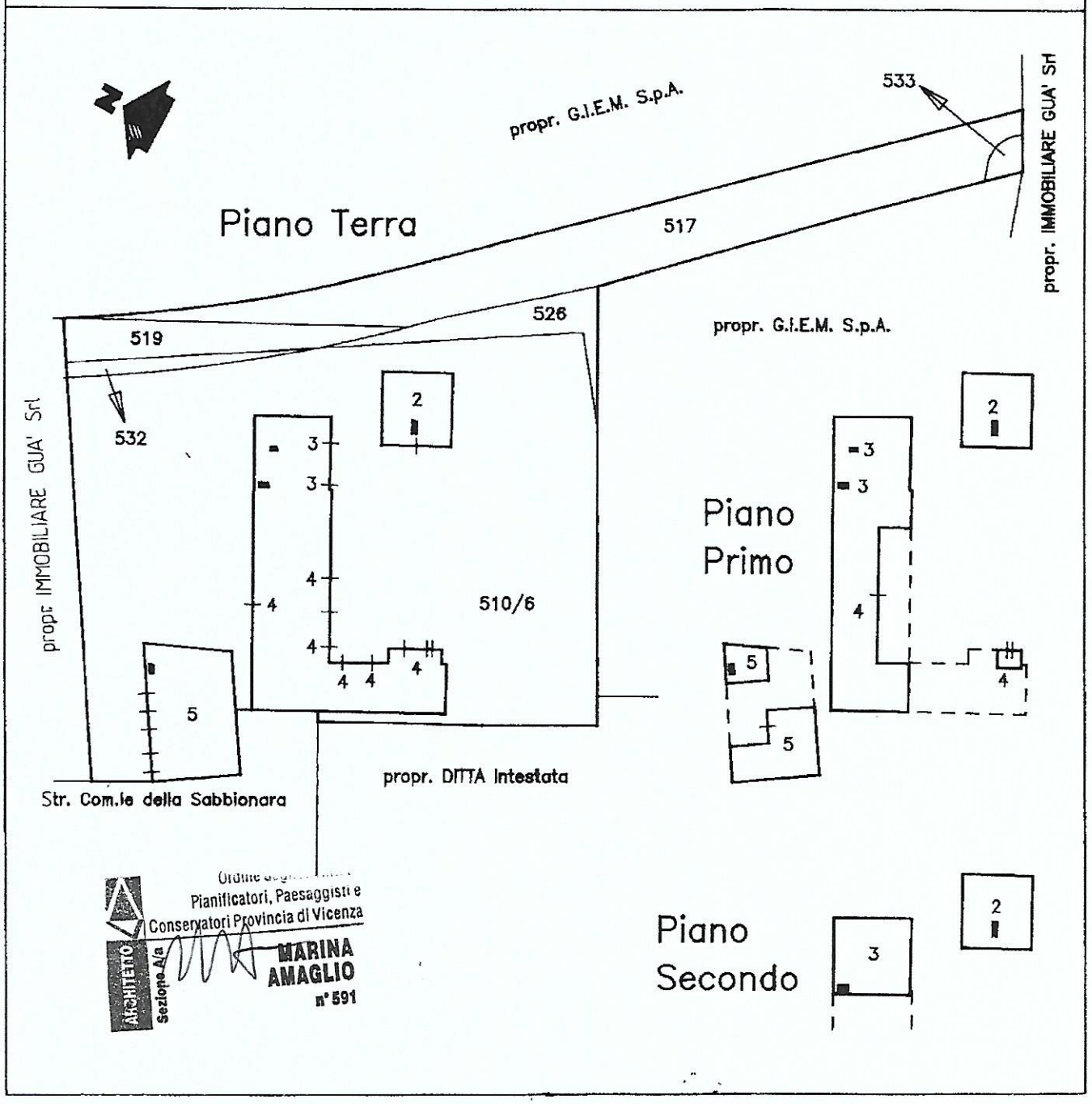

Ordine degli Architetti Pianificatori, Paesaggisti e Conservatori Provincia di Vicenza
Architetto Sezione A/a
MARINA AMAGLIO
n° 591

Riservato all'Ufficio Tecnico Erariale	L'operatore	IL TECNICO
Protocollo F06004		data
Sostituisce il presente mod. EP/2 prot.		firma
Annullato e sostituito dal mod. EP/2 prot.		

Catasto dei Fabbricati - Situazione al 06/11/2015 - Comune di ARZIGNANO (A459) - < Foglio: 11 - Particella: 510 - Elaborato planimetrico >
Ultima planimetria in atti
Data presentazione:04/12/1998 - Data: 06/11/2015 - n. T170435 - Richiedente: Telematico
Totale schede: 4 - Formato di acquisizione: A4(210x297) - Formato stampa richiesto: A4(210x297) - Fattore di scala non rilevabile

MODULARIO
F. - Catasto - 432

MINISTERO DELLE FINANZE
DIPARTIMENTO DEL TERRITORIO

Mod. **EP/2** CEU

Ufficio Tecnico Erariale di VICENZA

ELABORATO PLANIMETRICO

Pag. n. 2, di 2

Comune	Sezione	Foglio	Numero	Tipo mappale n.	del
ARZIGNANO		11	510	3657	03.12.1998

DIMOSTRAZIONE GRAFICA DEI SUBALTERNI ASSEGNATI — scala 1: 1000

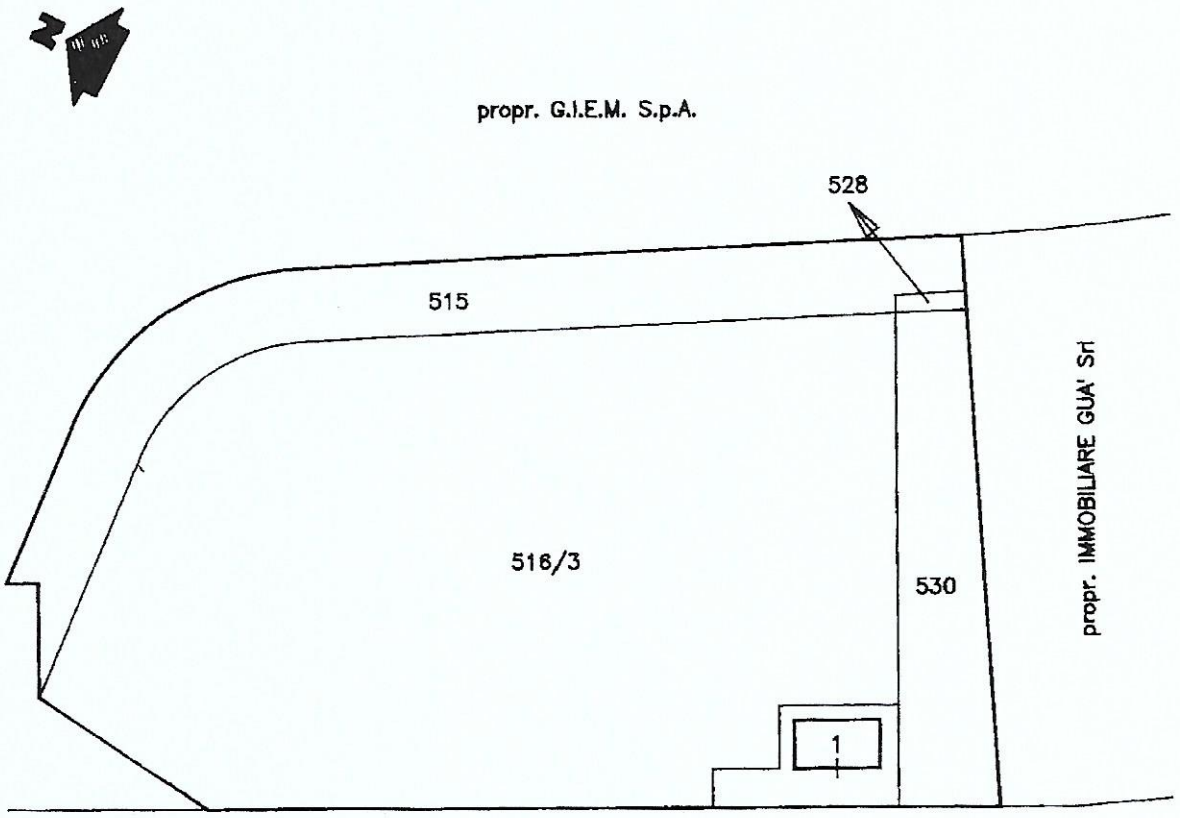

Piano Terra

Ordine degli Pianificatori, Paesaggisti e Conservatori Provincia di Vicenza
ARCHITETTO Sezione A/a
MARINA AMAGLIO n° 591

Riservato all'Ufficio Tecnico Erariale	L'operatore	IL TECNICO
Protocollo F 06004		data
Sostituisce il presente mod. EP/2 prot.		firma e timbro
Annullato e sostituito dal mod. EP/2 prot.		

Formato di acquisizione: A4(210x297) - Formato stampa richiesto: A4(210x297) - Fattore di scala non uniforme

Catasto dei Fabbricati - Situazione al 06/11/2015 - Comune di ARZIGNANO (A459) - < Foglio: 11 - Particella: 510 - Elaborato planimetrico >

Data presentazione: 02/10/1997 - Data: 24/09/2015 - n. VI0140242 - Richiedente [redacted]

MODULARIO
F. rig. rend. 497

MINISTERO DELLE FINANZE
DIPARTIMENTO DEL TERRITORIO

CATASTO EDILIZIO URBANO (RDL 13-4-1939, n. 652)

MOD. BN (

LIRE 200

Planimetria di u.i.u. in Comune di ARZIGNANO via SABBIONARA civ.

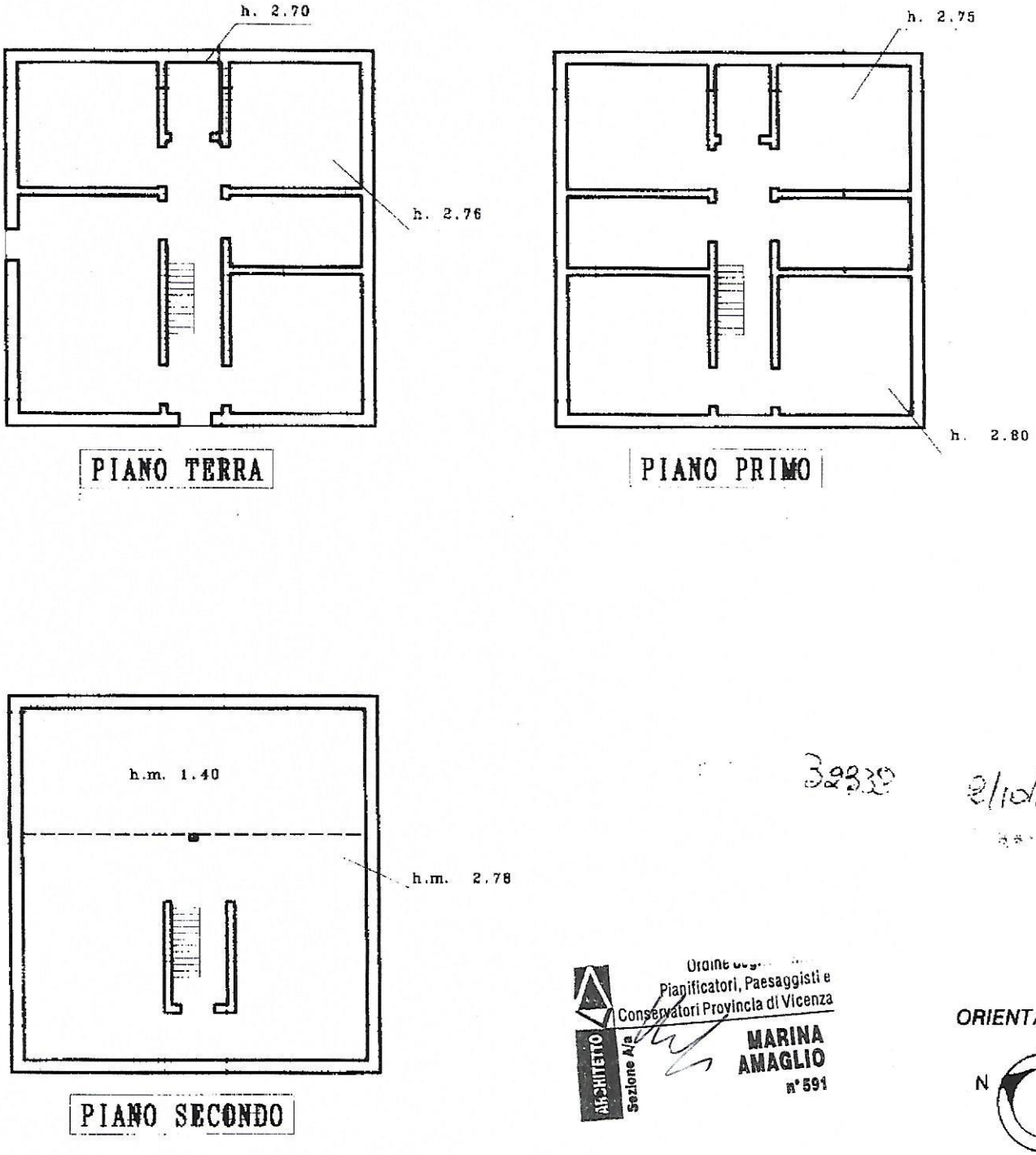

32339 2/10/97

Ordine degli Architetti Pianificatori, Paesaggisti e Conservatori Provincia di Vicenza
ARCHITETTO Sezione A/a
MARINA AMAGLIO n° 591

ORIENTAMENT

N

SCALA DI 1: 1

Catasto dei Fabbricati - Situazione al 24/09/2015 - Comune di ARZIGNANO(A459) - < Foglio: 11 Particella: 510 - Subalterno 2 >
VIA SABBIONARA n. 1 piano: T-1-2;

Dichiarazione di N.C. ☐
Denuncia di variazione ☒
Ultima Planimetria in atti
Identificativi catastali: sezione urbana
n. 510 sub. 2

Compilata dal GEOMETRA (Titolo, cognome e nome) DALLA COSTA G PIETRO
iscritto all'albo dei GEOMETRI della provincia di VICENZA
n. 1
data 24 OTT 1997 Firma

CRESPADORO N. 1934 Vicenza

RISERVATO ALL'UFFICIO

Data presentazione: 02/10/1997 - Data: 24/09/2015 - n. VI0140242 - Richiedente [redacted]
Tot.schede: 11 - Formato di acq.: A4(210x297) - Fatt. di scala: 1:1

Data presentazione: 02/10/1997 - Data: 24/09/2015 - n. VI0140243 - Richiedente [redacted]

MODULARIO
F. rig. rend. 497

MINISTERO DELLE FINANZE
DIPARTIMENTO DEL TERRITORIO

CATASTO EDILIZIO URBANO (RDL 13-4-1939, n. 652)

MOD. BN (C

LIRE 200

Planimetria di u.i.u. in Comune di ARZIGNANO via SABBIONARA civ.

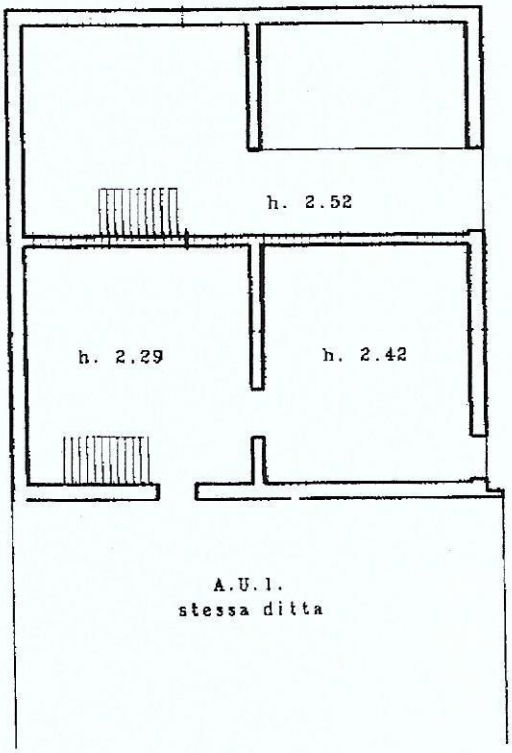

PIANO TERRA

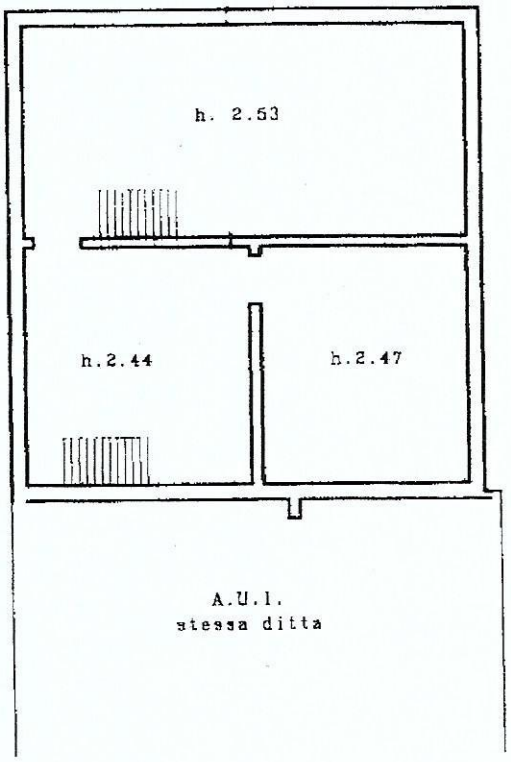

PIANO PRIMO

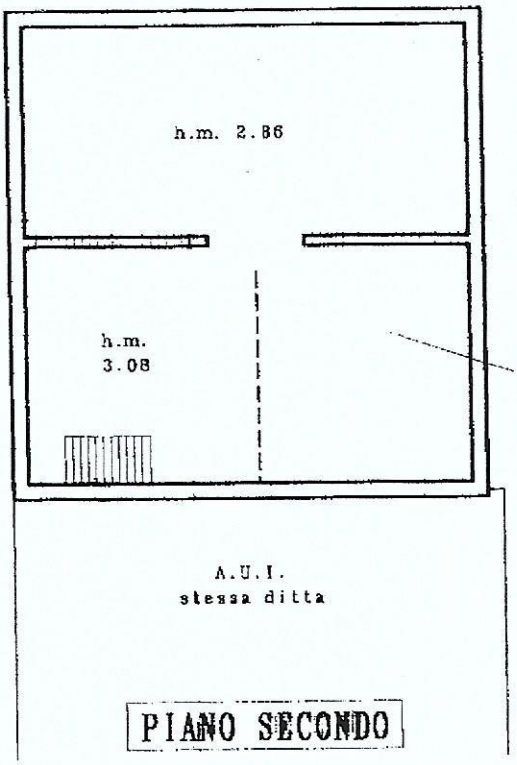

PIANO SECONDO

39338 21/10/97

Ordine dei Pianificatori, Paesaggisti e Conservatori Provincia di Vicenza
ARCHITETTO Sezione A/a
MARINA AMAGLIO n° 591

ORIENTAMENT

N

SCALA DI E

Dichiarazione di N.C. ☐
Denuncia di variazione ☒

Compilata dai GEOMETRA
(Titolo, cognome e nome)
DALLA COSTA G. PIETRO

Iscritto all'albo dei GEOMETRI della provincia di VICENZA 193

Identificativi catastali
F. 11
n. 510 sub. 3

RISERVATO ALL'UFFICIO

Catasto dei Fabbricati - Situazione al 24/09/2015 - Comune di ARZIGNANO(A459) - < Foglio: 11 Particella: 510 - Subalterno 3 >
VIA SABBIONARA n. 1 piano: T-1-2;
Ultima Planimetria in atti
Data presentazione: 02/10/1997 - Data: 24/09/2015 - n. VI0140243 - Richiedente [redacted]
Tot.schede: 1 - Formato di acq.: A4(210x297) - Fatt. di scala: 1:1
Roma - Istituto Poligrafico e Zecca dello Stato - P.V.

MODULARIO
F. rig. rend. 406

MINISTERO DELLE FINANZE
DIPARTIMENTO DEL TERRITORIO

CATASTO EDILIZIO URBANO (RDL 13-4-1939, n. 652)

MOD. AN (CEU)

LIRE 800

Planimetria di u.i.u. in Comune di ARZIGNANO via SABBIONARA civ.

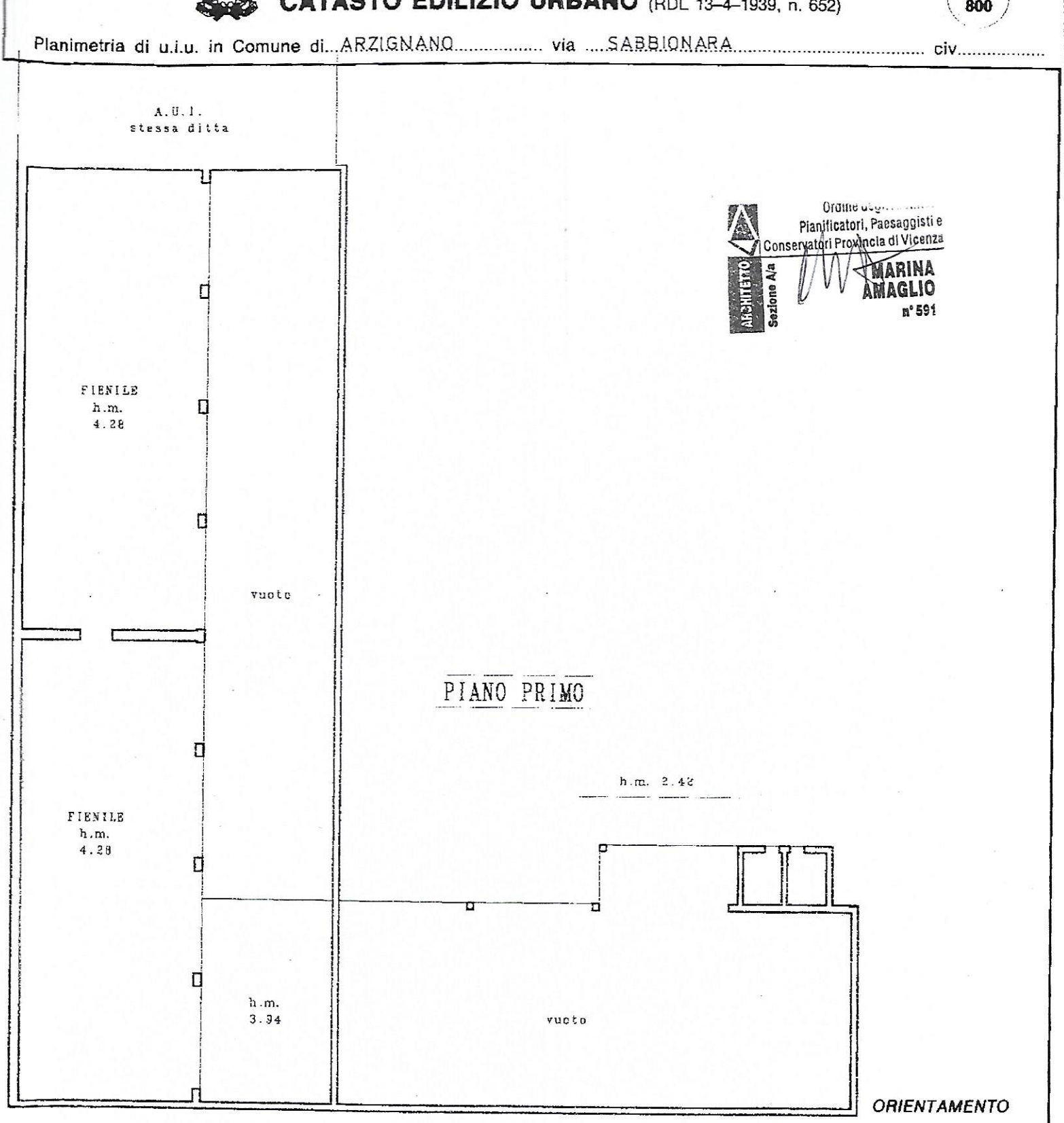

Ordine degli Architetti Pianificatori, Paesaggisti e Conservatori Provincia di Vicenza
ARCHITETTO Sezione A/a
MARINA AMAGLIO n° 591

22338 2/10/92

SCALA DI 1: 200

Dichiarazione di N.C. ☐
Denuncia di variazione ☒

Identificativi catastali
F. 11
F.10

Compilata dal GEOMETRA
(Titolo, cognome e nome)
DALLA COSTA G. PIETRO
Iscritto all'albo dei GEOMETRI
della provincia di VICENZA

RISERVATO ALL'UFFICIO

Catasto dei Fabbricati - Situazione al 24/09/2015 - Comune di ARZIGNANO(A459) - < Foglio: 11 Particella: 510 - Subalterno 4 >
VIA SABBIONARA n. 1 piano: T-1;

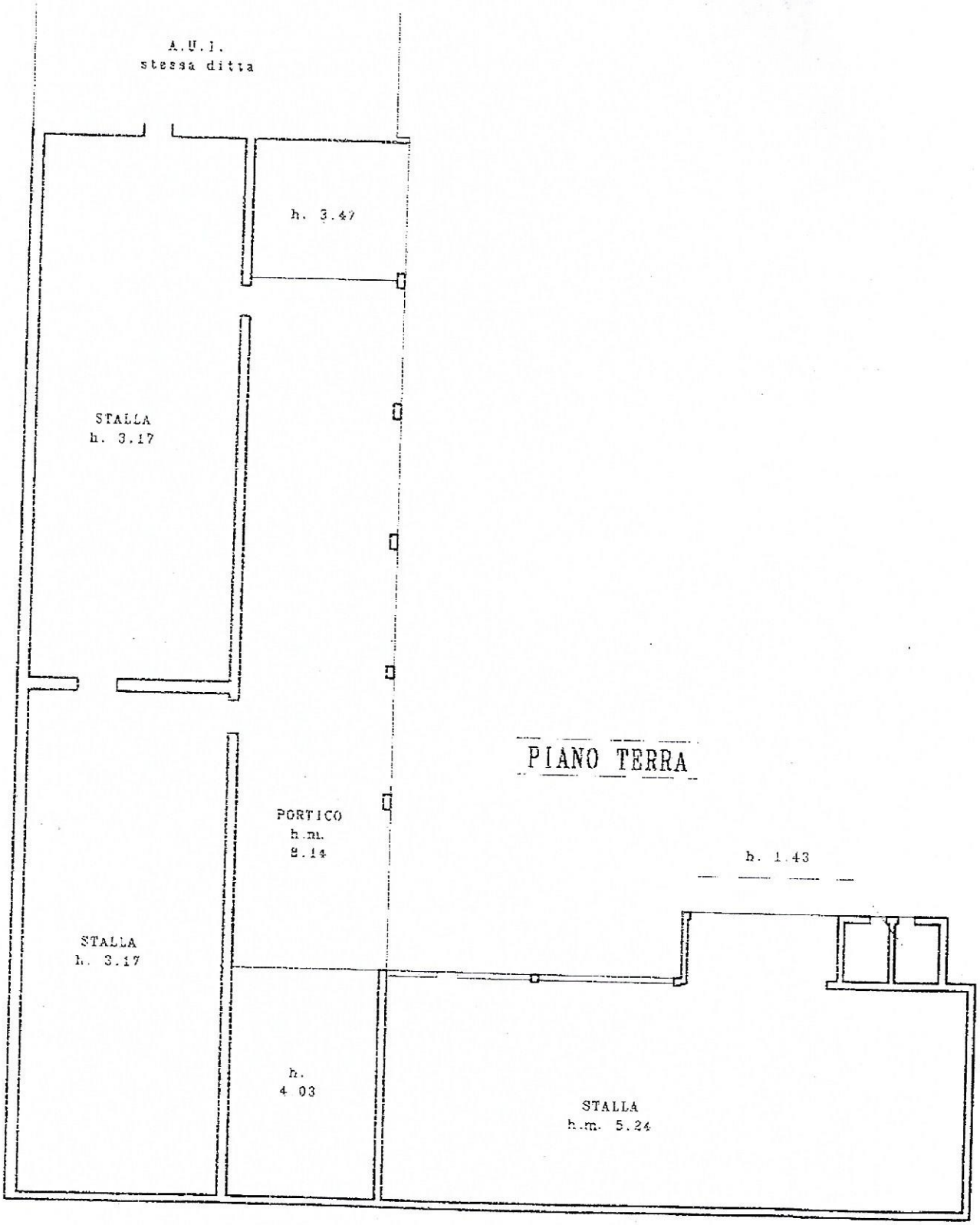

Data presentazione: 02/10/1997 - Data: 24/09/2015 - n. VI0140245 - Richiedente C.T.U.AMAGLIO MARINA
Tot.schede: 1 - Formato di acq.: A3(297x420) - Fatt. di scala: 1:1
Ultima Planimetria in atti

Data presentazione: 02/10/1997 - Data: 24/09/2015 - n. VI0140246 - Richiedente [redacted]

MODULARIO
F. rig. rend. 497

MINISTERO DELLE FINANZE
DIPARTIMENTO DEL TERRITORIO
CATASTO EDILIZIO URBANO (RDL 13-4-1939, n. 652)

MOD. BN (

LIRE 200

Planimetria di u.i.u. in Comune di ARZIGNANO via SABBIONARA civ.

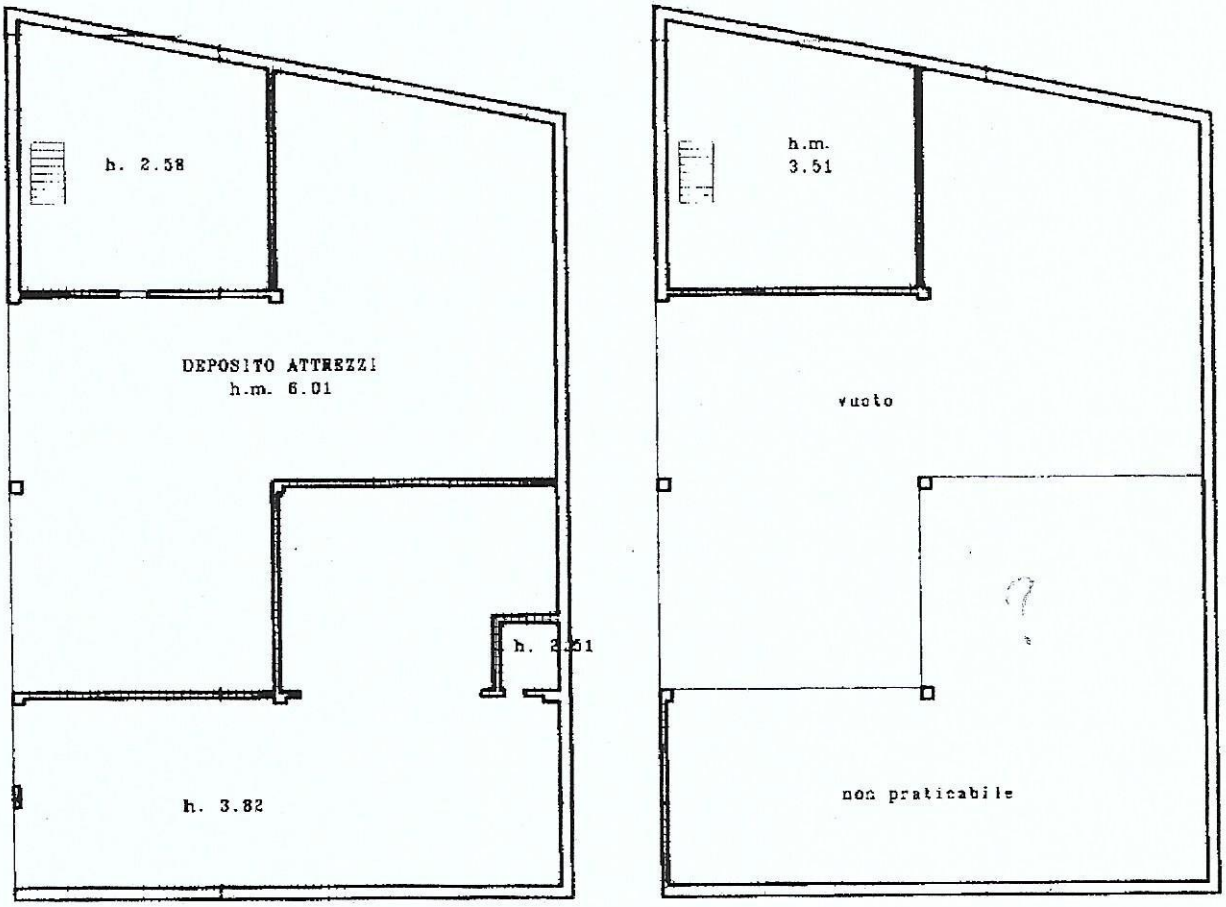

PIANO TERRA

PIANO PRIMO

32338 2/10/97

Ordine degli Architetti Pianificatori, Paesaggisti e Conservatori Provincia di Vicenza
ARCHITETTO Sezione A/a
MARINA AMAGLIO
n° 591

ORIENTAMENTO

N

SCALA DI 1: 1

Dichiarazione di N.C. ☐
Ultima planimetria in atti ☒
Denuncia di variazione

Compilata dal GEOMETRA
(Titolo, cognome e nome)
DALLA COSTA G.PIETRO
Iscritto all'albo de GEOMETRI
della provincia di VICENZA 1934

RISERVATO ALL'UFFICIO

Identificativi catastali
F. 11
n. 510 sub. 5

Catasto dei Fabbricati - Situazione al 24/09/2015 - Comune di ARZIGNANO(A459) - < Foglio: 11 Particella: 510 - Subalterno 5 >
VIA SABBIONARA, piano: T-1;
Ultima planimetria in atti
Data presentazione: 02/10/1997 - Data: 24/09/2015 - n. VI0140246 - Richiedente [redacted]
Tot.schede: 1 - Formato di acq.: A4(210x297) - Fatt. di scala: 1:1

sentazione:04/12/1998 - Data: 06/11/2015 - n. T170435 - Richiedente: Telematico

MODULARIO
F. - Catasto - 433

MINISTERO DELLE FINANZE
DIPARTIMENTO DEL TERRITORIO

Mod. EP/3 CEU

Ufficio Tecnico Erariale di V I C E N Z A

ELABORATO PLANIMETRICO

ELENCO DEI SUBALTERNI ASSEGNATI

Pag. n. 1, di 1

Comune	Sezione	Foglio	Numero	Tipo mappale n.	del
ARZIGNANO		11	510	7657	03.12.1998

Numero	Sub.	UBICAZIONE via/piazza	N. civico	piano	scala	int.	DESCRIZIONE
509		via Sabbionara	1	T			AREA URBANA
510	2	" " (T.1.2)	1				ABITAZIONE
	3	" " (T.1.2)	1				"
	4	" "	1	T.1			STALLA
	5	" "	1	T.1			MAGAZZINO
	6	" "	1	T			B.C.n.c. ai sub.2 3-4-5
515		via Sabbionara	1	T			AREA URBANA
516	3	" "	1	T			AREA DI CORTE
517		" "	1	T			AREA URBANA
519		" "	1	T			" "
526		" "	1	T			" "
528		" "	1	T			" "
530		" "	1	T			" "
532		" "	1	T			" "
533		" "	1	T			" "

Ordine dei Pianificatori, Paesaggisti e Conservatori Provincia di Vicenza
ARCHITETTO Sezione A/a
MARINA AMAGLIO n° 591

Riservato all'Ufficio Tecnico Erariale

Protocollo F 06004

Sostituisce il presente mod. EP/3 prot.

Annullato e sostituito dal mod. EP/3 prot.

L'operatore

IL TECNICO

data

firma e timbro

Catasto dei Fabbricati - Situazione al 06/11/2015 - Comune di ARZIGNANO (A459) - < Foglio: 11 - Particella: 510 - Elaborato planimetrico >

Ultima planimetria in atti

Data presentazione:04/12/1998 - Data: 06/11/2015 - n. T170435 - Richiedente: Telematico

Totale schede: 4 - Formato di acquisizione: A4(210x297) - Formato stampa richiesto: A4(210x297) - Fattore di scala non utilizzabile

Ufficio Provinciale di Vicenza - Territorio
Servizi Catastali

Data: 07/02/2016 - Ora: 16.39.29 Segue

Visura n.: T10808 Pag: 1

Visura storica per immobile

Situazione degli atti informatizzati dall'impianto meccanografico al 07/02/2016

Dati della richiesta	**Comune di ARZIGNANO (Codice: A459)**
	Provincia di VICENZA
Catasto Fabbricati	**Foglio: 11 Particella: 510 Sub.: 2**

INTESTATO

1	[redacted]	(1) Proprieta` per 1/1

Unità immobiliare dal 09/11/2015

N.	DATI IDENTIFICATIVI				DATI DI CLASSAMENTO							DATI DERIVANTI DA
	Sezione Urbana	Foglio	Particella	Sub	Zona Cens.	Micro Zona	Categoria	Classe	Consistenza	Superficie Catastale	Rendita	
1		**11**	**510**	**2**			**A/4**	**4**	**12 vani**	**Totale: 311 m² Totale escluse aree scoperte**: 311 m²**	**Euro 582,56**	Variazione del 09/11/2015 - Inserimento in visura dei dati di superficie.

Indirizzo	VIA SABBIONARA n. 1 piano: T-1-2;
Annotazioni	classamento proposto con decorsi i termini di cui all'art 1 comma3 (D.M. 701/94)

Situazione dell'unità immobiliare dal 27/11/2001

N.	DATI IDENTIFICATIVI				DATI DI CLASSAMENTO							DATI DERIVANTI DA
	Sezione Urbana	Foglio	Particella	Sub	Zona Cens.	Micro Zona	Categoria	Classe	Consistenza	Superficie Catastale	Rendita	
1		**11**	**510**	**2**			**A/4**	**4**	**12 vani**		**Euro 582,56 L. 1.128.000**	VARIAZIONE NEL CLASSAMENTO del 27/11/2001 n. 10859.1/2001 in atti dal 27/11/2001 (protocollo n. 536400) VARIAZIONE DI CLASSAMENTO

Indirizzo	, VIA SABBIONARA n. 1 piano: T-1-2;
Annotazioni	classamento proposto con decorsi i termini di cui all'art 1 comma3 (D.M. 701/94)

Visura storica per immobile

Situazione degli atti informatizzati dall'impianto meccanografico al 07/02/2016

Situazione dell'unità immobiliare dal 02/10/1997

N.	DATI IDENTIFICATIVI				DATI DI CLASSAMENTO							DATI DERIVANTI DA
	Sezione Urbana	Foglio	Particella	Sub	Zona Cens.	Micro Zona	Categoria	Classe	Consistenza	Superficie Catastale	Rendita	
1		**11**	**510**	**2**			**A/4**	**4**	**12 vani**		**L. 1.128.000**	FRAZIONAMENTO del 02/10/1997 n. G01894.1/1997 in atti dal 02/10/1997 FRAZIONAMENTO PER TRASFERIMENTO DI DIRITTI

Indirizzo	, VIA SABBIONARA n. 1 piano: T-1-2;				
Notifica	-	**Partita**	1005115	**Mod.58**	-
Annotazioni	classamento proposto (D.M. 701/94)				

Situazione degli intestati dal 28/12/2001

N.	DATI ANAGRAFICI	CODICE FISCALE	DIRITTI E ONERI REALI
1	[redacted]		(1) Proprieta` per 1/1
DATI DERIVANTI DA	ISTRUMENTO (ATTO PUBBLICO) del 28/12/2001 Trascrizione n. 406.1/2002 in atti dal 14/01/2002 Repertorio n.: 31601 Rogante: GUGLIELMI VITO Sede: ARZIGNANO Registrazione: Sede: COMPRAVENDITA		

Situazione degli intestati dal 24/10/1997

N.	DATI ANAGRAFICI	CODICE FISCALE	DIRITTI E ONERI REALI
1	[redacted]		(1) Proprieta` per 1/1 fino al 28/12/2001
DATI DERIVANTI DA	ISTRUMENTO (ATTO PUBBLICO) del 24/10/1997 Voltura n. 6390.1/1998 in atti dal 22/06/2001 (protocollo n. 257958) Repertorio n.: 20591 Rogante: GUGLIELMI Sede: ARZIGNANO Registrazione: UR Sede: ARZIGNANO Volume: 1 n: 928 del 29/10/1997 ESEGUITA AI SOLI FINI DELLA CONTINUITA` STORICA		

Situazione degli intestati dal 02/10/1997

N.	DATI ANAGRAFICI	CODICE FISCALE	DIRITTI E ONERI REALI
1	[redacted]		fino al 24/10/1997
DATI DERIVANTI DA	FRAZIONAMENTO del 02/10/1997 n. G01894.1/1997 in atti dal 02/10/1997 Registrazione: FRAZIONAMENTO PER TRASFERIMENTO DI DIRITTI		

Situazione dell'unità immobiliare che ha originato il precedente dal 02/10/1997

N.	DATI IDENTIFICATIVI				DATI DI CLASSAMENTO							DATI DERIVANTI DA
	Sezione Urbana	Foglio	Particella	Sub	Zona Cens.	Micro Zona	Categoria	Classe	Consistenza	Superficie Catastale	Rendita	
1		**11**	**316**				**in corso di definiz.**					VARIAZIONE del 02/10/1997 n. G01893.1/1997 in atti dal 02/10/1997 INTEGRA D. V. 1.4.93 N. 2274

Indirizzo	VIA SABBIONARA n. 1 piano: T-1-2;				
Notifica	-	**Partita**	1005115	**Mod.58**	-

Visura storica per immobile

Situazione degli atti informatizzati dall'impianto meccanografico al 07/02/2016

Situazione degli intestati dal 02/10/1997

N.	DATI ANAGRAFICI	CODICE FISCALE	DIRITTI E ONERI REALI
1	[redacted]		fino al 02/10/1997
DATI DERIVANTI DA	VARIAZIONE del 02/10/1997 n. G01893.1/1997 in atti dal 02/10/1997 Registrazione: INTEGRA D.V. 1.4.93 N. 2274		

Situazione dell'unità immobiliare che ha originato il precedente dal 25/02/1992

N.	DATI IDENTIFICATIVI				DATI DI CLASSAMENTO							DATI DERIVANTI DA
	Sezione Urbana	Foglio	Particella	Sub	Zona Cens.	Micro Zona	Categoria	Classe	Consistenza	Superficie Catastale	Rendita	
1	**B**	**3**	**54**				**D/8**				**L. 324.900.000**	VARIAZIONE NEL REDDITO n. 2502/1992 in atti dal 25/02/1992 D. M. DEL 20 GENNAIO 1990
	B		**55**									
	B		**56**									
	B		**57**									
	B		**58**									
	B		**59**									
	B		**88**									
	B		**177**									
	B		**178**									
	B		**179**									
	B		**180**									
	B		**181**									

Indirizzo	VIA SABBIONARA n. 1 piano: T;				
Notifica	-	**Partita**	1005115	**Mod.58**	-

Situazione dell'unità immobiliare dall'impianto meccanografico

N.	DATI IDENTIFICATIVI				DATI DI CLASSAMENTO							DATI DERIVANTI DA
	Sezione Urbana	Foglio	Particella	Sub	Zona Cens.	Micro Zona	Categoria	Classe	Consistenza	Superficie Catastale	Rendita	
1	**B**	**3**	**54**				**D/8**				**L. 361.000**	Impianto meccanografico del 30/06/1987
	B		**55**									
	B		**56**									
	B		**57**									
	B		**58**									
	B		**59**									
	B		**88**									
	B		**177**									

Visura storica per immobile

Situazione degli atti informatizzati dall'impianto meccanografico al 07/02/2016

	B		**178**									
	B		**179**									
	B		**180**									
	B		**181**									

Indirizzo	, VIA SABBIONARA n. 1 piano: T;				
Notifica	-	**Partita**	3394	**Mod.58**	-

Situazione degli intestati relativa ad atto del 27/01/1987 (antecedente all'impianto meccanografico)

N.	DATI ANAGRAFICI	CODICE FISCALE	DIRITTI E ONERI REALI
1	[redacted]		fino al 02/10/1997
DATI DERIVANTI DA	ISTRUMENTO (ATTO PUBBLICO) del 27/01/1987 Voltura n. 5287/1987 in atti dal 30/05/1990 Repertorio n.: 55655 Rogante: FIORE Sede: MILANO Registrazione: UR Sede: MILANO Volume: 1A n: 1786 del 30/01/1987		

Situazione degli intestati dall'impianto meccanografico

N.	DATI ANAGRAFICI	CODICE FISCALE	DIRITTI E ONERI REALI
1	[redacted]		(1) Proprieta` per 1000/1000 fino al 27/01/1987
DATI DERIVANTI DA	Impianto meccanografico del 30/06/1987		

Unità immobiliari n. 1 Tributi erariali: Euro 0,90

Visura telematica

* Codice Fiscale Validato in Anagrafe Tributaria

** Si intendono escluse le "superfici di balconi, terrazzi e aree scoperte pertinenziali e accessorie, comunicanti o non comunicanti" (cfr. Provvedimento del Direttore dell'Agenzia delle Entrate 29 marzo 2013).

Ufficio Provinciale di Vicenza - Territorio
Servizi Catastali

Data: 07/02/2016 - Ora: 16.42.35 Segue

Visura n.: T10869 Pag: 1

Visura storica per immobile

Situazione degli atti informatizzati dall'impianto meccanografico al 07/02/2016

Dati della richiesta	**Comune di ARZIGNANO (Codice: A459)**
	Provincia di VICENZA
Catasto Fabbricati	**Foglio: 11 Particella: 510 Sub.: 3**

INTESTATO

1	[redacted]	(1) Proprieta` per 1/1

Unità immobiliare dal 27/11/2001

N.	DATI IDENTIFICATIVI				DATI DI CLASSAMENTO							DATI DERIVANTI DA
	Sezione Urbana	Foglio	Particella	Sub	Zona Cens.	Micro Zona	Categoria	Classe	Consistenza	Superficie Catastale	Rendita	
1		**11**	**510**	**3**			**A/4**	**4**	**9 vani**		**Euro 436,92 L. 846.000**	VARIAZIONE NEL CLASSAMENTO del 27/11/2001 n. 10859.1/2001 in atti dal 27/11/2001 (protocollo n. 536400) VARIAZIONE DI CLASSAMENTO

Indirizzo	VIA SABBIONARA n. 1 piano: T-1-2;
Annotazioni	classamento proposto con decorsi i termini di cui all'art 1 comma3 (D.M. 701/94)

Situazione dell'unità immobiliare dal 02/10/1997

N.	DATI IDENTIFICATIVI				DATI DI CLASSAMENTO							DATI DERIVANTI DA
	Sezione Urbana	Foglio	Particella	Sub	Zona Cens.	Micro Zona	Categoria	Classe	Consistenza	Superficie Catastale	Rendita	
1		**11**	**510**	**3**			**A/4**	**4**	**9 vani**		**L. 846.000**	FRAZIONAMENTO del 02/10/1997 n. G01894.1/1997 in atti dal 02/10/1997 FRAZIONAMENTO PER TRASFERIMENTO DI DIRITTI

Indirizzo	, VIA SABBIONARA n. 1 piano: T-1-2;				
Notifica	-	**Partita**	1005115	**Mod.58**	-
Annotazioni	classamento proposto (D.M. 701/94)				

Situazione degli intestati dal 28/12/2001

N.	DATI ANAGRAFICI	CODICE FISCALE	DIRITTI E ONERI REALI
1	[redacted]		(1) Proprieta` per 1/1
DATI D	ISTRUMENTO (ATTO PUBBLICO) del 28/12/2001 Trascrizione n. 406.1/2002 in atti dal 14/01/2002 Repertorio n.: 31601 Rogante: GUGLIELMI VITO Sede: ARZIGNANO Registrazione: Sede: COMPRAVENDITA		

Visura storica per immobile

Situazione degli atti informatizzati dall'impianto meccanografico al 07/02/2016

Situazione degli intestati dal 24/10/1997

N.	DATI ANAGRAFICI	CODICE FISCALE	DIRITTI E ONERI REALI
1	[redacted]		(1) Proprieta` per 1/1 fino al 28/12/2001
DATI DERIVANTI DA	ISTRUMENTO (ATTO PUBBLICO) del 24/10/1997 Voltura n. 6390.1/1998 in atti dal 22/06/2001 (protocollo n. 257958) Repertorio n.: 20591 Rogante: GUGLIELMI Sede: ARZIGNANO Registrazione: UR Sede: ARZIGNANO Volume: 1 n: 928 del 29/10/1997 ESEGUITA AI SOLI FINI DELLA CONTINUITA` STORICA		

Situazione degli intestati dal 02/10/1997

N.	DATI ANAGRAFICI	CODICE FISCALE	DIRITTI E ONERI REALI
1	[redacted]		fino al 24/10/1997
DATI DERIVANTI DA	FRAZIONAMENTO del 02/10/1997 n. G01894.1/1997 in atti dal 02/10/1997 Registrazione: FRAZIONAMENTO PER TRASFERIMENTO DI DIRITTI		

Situazione dell'unità immobiliare che ha originato il precedente dal 02/10/1997

N.	**DATI IDENTIFICATIVI**				**DATI DI CLASSAMENTO**							**DATI DERIVANTI DA**
	Sezione Urbana	Foglio	Particella	Sub	Zona Cens.	Micro Zona	Categoria	Classe	Consistenza	Superficie Catastale	Rendita	
1		**11**	**316**				**in corso di definiz.**					VARIAZIONE del 02/10/1997 n. G01893.1/1997 in atti dal 02/10/1997 INTEGRA D. V. 1.4.93 N. 2274
Indirizzo	VIA SABBIONARA n. 1 piano: T-1-2;											
Notifica	-				**Partita**	1005115		**Mod.58**	-			

Situazione degli intestati dal 02/10/1997

N.	DATI ANAGRAFICI	CODICE FISCALE	DIRITTI E ONERI REALI
1	[redacted]		fino al 02/10/1997
DATI DERIVANTI DA	VARIAZIONE del 02/10/1997 n. G01893.1/1997 in atti dal 02/10/1997 Registrazione: INTEGRA D.V. 1.4.93 N. 2274		

Situazione dell'unità immobiliare che ha originato il precedente dal 25/02/1992

N.	**DATI IDENTIFICATIVI**				**DATI DI CLASSAMENTO**							**DATI DERIVANTI DA**
	Sezione Urbana	Foglio	Particella	Sub	Zona Cens.	Micro Zona	Categoria	Classe	Consistenza	Superficie Catastale	Rendita	
1	**B**	**3**	**54**				**D/8**				**L. 324.900.000**	VARIAZIONE NEL REDDITO n. 2502/1992 in atti dal 25/02/1992 D. M. DEL 20 GENNAIO 1990
	B		**55**									
	B		**56**									
	B		**57**									
	B		**58**									
	B		**59**									
	B		**88**									

Visura storica per immobile

Situazione degli atti informatizzati dall'impianto meccanografico al 07/02/2016

	B		**177**									
	B		**178**									
	B		**179**									
	B		**180**									
	B		**181**									

Indirizzo	VIA SABBIONARA n. 1 piano: T;				
Notifica	-	**Partita**	1005115	**Mod.58**	-

Situazione dell'unità immobiliare dall'impianto meccanografico

N.	DATI IDENTIFICATIVI				DATI DI CLASSAMENTO							DATI DERIVANTI DA
	Sezione Urbana	Foglio	Particella	Sub	Zona Cens.	Micro Zona	Categoria	Classe	Consistenza	Superficie Catastale	Rendita	
1	**B**	**3**	**54**				**D/8**				**L. 361.000**	Impianto meccanografico del 30/06/1987
	B		**55**									
	B		**56**									
	B		**57**									
	B		**58**									
	B		**59**									
	B		**88**									
	B		**177**									
	B		**178**									
	B		**179**									
	B		**180**									
	B		**181**									

Indirizzo	, VIA SABBIONARA n. 1 piano: T;				
Notifica	-	**Partita**	3394	**Mod.58**	-

Situazione degli intestati relativa ad atto del 27/01/1987 (antecedente all'impianto meccanografico)

N.	DATI ANAGRAFICI	CODICE FISCALE	DIRITTI E ONERI REALI
1	[redacted]		fino al 02/10/1997
DATI DERIVANTI DA	ISTRUMENTO (ATTO PUBBLICO) del 27/01/1987 Voltura n. 5287/1987 in atti dal 30/05/1990 Repertorio n.: 55655 Rogante: FIORE Sede: MILANO Registrazione: UR Sede: MILANO Volume: 1A n: 1786 del 30/01/1987		

Visura storica per immobile

Situazione degli atti informatizzati dall'impianto meccanografico al 07/02/2016

Situazione degli intestati dall'impianto meccanografico

N.	DATI ANAGRAFICI	CODICE FISCALE	DIRITTI E ONERI REALI
1	[redacted]		(1) Proprieta` per 1000/1000 fino al 27/01/1987
DATI DERIVANTI DA	Impianto meccanografico del 30/06/1987		

Unità immobiliari n. 1 Tributi erariali: Euro 0,90

Visura telematica

* Codice Fiscale Validato in Anagrafe Tributaria

Ufficio Provinciale di Vicenza - Territorio
Servizi Catastali

Data: 07/02/2016 - Ora: 16.43.58 Segue

Visura n.: T10901 Pag: 1

Visura storica per immobile

Situazione degli atti informatizzati dall'impianto meccanografico al 07/02/2016

Dati della richiesta	**Comune di ARZIGNANO (Codice: A459)**
	Provincia di VICENZA
Catasto Fabbricati	**Foglio: 11 Particella: 510 Sub.: 4**

INTESTATO

1	[redacted]	(1) Proprieta` per 1/1

Unità immobiliare dal 09/11/2015

N.	DATI IDENTIFICATIVI				DATI DI CLASSAMENTO							DATI DERIVANTI DA
	Sezione Urbana	Foglio	Particella	Sub	Zona Cens.	Micro Zona	Categoria	Classe	Consistenza	Superficie Catastale	Rendita	
1		**11**	**510**	**4**			**C/6**	**1**	**669 m²**	**Totale: 752 m²**	**Euro 1.520,24**	Variazione del 09/11/2015 - Inserimento in visura dei dati di superficie.

Indirizzo	VIA SABBIONARA n. 1 piano: T-1;
Annotazioni	classamento proposto con decorsi i termini di cui all'art 1 comma3 (D.M. 701/94)

Situazione dell'unità immobiliare dal 27/11/2001

N.	DATI IDENTIFICATIVI				DATI DI CLASSAMENTO							DATI DERIVANTI DA
	Sezione Urbana	Foglio	Particella	Sub	Zona Cens.	Micro Zona	Categoria	Classe	Consistenza	Superficie Catastale	Rendita	
1		**11**	**510**	**4**			**C/6**	**1**	**669 m²**		**Euro 1.520,24** **L. 2.943.600**	VARIAZIONE NEL CLASSAMENTO del 27/11/2001 n. 10859.1/2001 in atti dal 27/11/2001 (protocollo n. 536400) VARIAZIONE DI CLASSAMENTO

Indirizzo	, VIA SABBIONARA n. 1 piano: T-1;
Annotazioni	classamento proposto con decorsi i termini di cui all'art 1 comma3 (D.M. 701/94)

Situazione dell'unità immobiliare dal 02/10/1997

N.	DATI IDENTIFICATIVI				DATI DI CLASSAMENTO							DATI DERIVANTI DA
	Sezione Urbana	Foglio	Particella	Sub	Zona Cens.	Micro Zona	Categoria	Classe	Consistenza	Superficie Catastale	Rendita	
1		**11**	**510**	**4**			**C/6**	**1**	**669 m²**		**L. 2.943.600**	FRAZIONAMENTO del 02/10/1997 n. G01894.1/1997 in atti dal 02/10/1997 FRAZIONAMENTO PER TRASFERIMENTO DI DIRITTI

Indirizzo	, VIA SABBIONARA n. 1 piano: T-1;

Visura storica per immobile

Situazione degli atti informatizzati dall'impianto meccanografico al 07/02/2016

Notifica	-	**Partita**	1005115	**Mod.58**	-
Annotazioni	classamento proposto (D.M. 701/94)				

Situazione degli intestati dal 28/12/2001

N.	DATI ANAGRAFICI	CODICE FISCALE	DIRITTI E ONERI REALI
1	[redacted]		(1) Proprieta` per 1/1
DATI DERIVANTI DA	ISTRUMENTO (ATTO PUBBLICO) del 28/12/2001 Trascrizione n. 406.1/2002 in atti dal 14/01/2002 Repertorio n.: 31601 Rogante: GUGLIELMI VITO Sede: ARZIGNANO Registrazione: Sede: COMPRAVENDITA		

Situazione degli intestati dal 24/10/1997

N.	DATI ANAGRAFICI	CODICE FISCALE	DIRITTI E ONERI REALI
1	[redacted]		(1) Proprieta` per 1/1 fino al 28/12/2001
DATI DERIVANTI DA	ISTRUMENTO (ATTO PUBBLICO) del 24/10/1997 Voltura n. 6390.1/1998 in atti dal 22/06/2001 (protocollo n. 257958) Repertorio n.: 20591 Rogante: GUGLIELMI Sede: ARZIGNANO Registrazione: UR Sede: ARZIGNANO Volume: 1 n: 928 del 29/10/1997 ESEGUITA AI SOLI FINI DELLA CONTINUITA` STORICA		

Situazione degli intestati dal 02/10/1997

N.	DATI ANAGRAFICI	CODICE FISCALE	DIRITTI E ONERI REALI
1	[redacted]		fino al 24/10/1997
DATI DERIVANTI DA	FRAZIONAMENTO del 02/10/1997 n. G01894.1/1997 in atti dal 02/10/1997 Registrazione: FRAZIONAMENTO PER TRASFERIMENTO DI DIRITTI		

Situazione dell'unità immobiliare che ha originato il precedente dal 02/10/1997

N.	**DATI IDENTIFICATIVI**				**DATI DI CLASSAMENTO**							**DATI DERIVANTI DA**
	Sezione Urbana	Foglio	Particella	Sub	Zona Cens.	Micro Zona	Categoria	Classe	Consistenza	Superficie Catastale	Rendita	
1		**11**	**316**				**in corso di definiz.**					VARIAZIONE del 02/10/1997 n. G01893.1/1997 in atti dal 02/10/1997 INTEGRA D. V. 1.4.93 N. 2274

Indirizzo	VIA SABBIONARA n. 1 piano: T-1-2;				
Notifica	-	**Partita**	1005115	**Mod.58**	-

Situazione degli intestati dal 02/10/1997

N.	DATI ANAGRAFICI	CODICE FISCALE	DIRITTI E ONERI REALI
1	[redacted]		fino al 02/10/1997
DATI D	VARIAZIONE del 02/10/1997 n. G01893.1/1997 in atti dal 02/10/1997 Registrazione: INTEGRA D.V. 1.4.93 N. 2274		

Visura storica per immobile

Situazione degli atti informatizzati dall'impianto meccanografico al 07/02/2016

Situazione dell'unità immobiliare che ha originato il precedente dal 25/02/1992

N.	DATI IDENTIFICATIVI				DATI DI CLASSAMENTO							DATI DERIVANTI DA
	Sezione Urbana	Foglio	Particella	Sub	Zona Cens.	Micro Zona	Categoria	Classe	Consistenza	Superficie Catastale	Rendita	
1	**B**	**3**	**54**				**D/8**				**L. 324.900.000**	VARIAZIONE NEL REDDITO n. 2502/1992 in atti dal 25/02/1992 D. M. DEL 20 GENNAIO 1990
	B		**55**									
	B		**56**									
	B		**57**									
	B		**58**									
	B		**59**									
	B		**88**									
	B		**177**									
	B		**178**									
	B		**179**									
	B		**180**									
	B		**181**									

Indirizzo	VIA SABBIONARA n. 1 piano: T;				
Notifica	-	**Partita**	1005115	**Mod.58**	-

Situazione dell'unità immobiliare dall'impianto meccanografico

N.	DATI IDENTIFICATIVI				DATI DI CLASSAMENTO							DATI DERIVANTI DA
	Sezione Urbana	Foglio	Particella	Sub	Zona Cens.	Micro Zona	Categoria	Classe	Consistenza	Superficie Catastale	Rendita	
1	**B**	**3**	**54**				**D/8**				**L. 361.000**	Impianto meccanografico del 30/06/1987
	B		**55**									
	B		**56**									
	B		**57**									
	B		**58**									
	B		**59**									
	B		**88**									
	B		**177**									
	B		**178**									
	B		**179**									
	B		**180**									
	B		**181**									

Indirizzo	, VIA SABBIONARA n. 1 piano: T;

Visura storica per immobile

Situazione degli atti informatizzati dall'impianto meccanografico al 07/02/2016

Notifica	-	**Partita**	3394	**Mod.58**	-

Situazione degli intestati relativa ad atto del 27/01/1987 (antecedente all'impianto meccanografico)

N.	DATI ANAGRAFICI	CODICE FISCALE	DIRITTI E ONERI REALI
1	[redacted]		fino al 02/10/1997
DATI DERIVANTI DA	ISTRUMENTO (ATTO PUBBLICO) del 27/01/1987 Voltura n. 5287/1987 in atti dal 30/05/1990 Repertorio n.: 55655 Rogante: FIORE Sede: MILANO Registrazione: UR Sede: MILANO Volume: 1A n: 1786 del 30/01/1987		

Situazione degli intestati dall'impianto meccanografico

N.	DATI ANAGRAFICI	CODICE FISCALE	DIRITTI E ONERI REALI
1	[redacted]		(1) Proprieta` per 1000/1000 fino al 27/01/1987
DATI DERIVANTI DA	Impianto meccanografico del 30/06/1987		

Unità immobiliari n. 1 Tributi erariali: Euro 0,90

Visura telematica

* Codice Fiscale Validato in Anagrafe Tributaria

Ufficio Provinciale di Vicenza - Territorio
Servizi Catastali

Data: 07/02/2016 - Ora: 16.45.05 Segue

Visura n.: T10923 Pag: 1

Visura storica per immobile

Situazione degli atti informatizzati dall'impianto meccanografico al 07/02/2016

Dati della richiesta	**Comune di ARZIGNANO (Codice: A459)**
	Provincia di VICENZA
Catasto Fabbricati	**Foglio: 11 Particella: 510 Sub.: 5**

INTESTATO

1	[redacted]	(1) Proprieta` per 1/1

Unità immobiliare dal 09/11/2015

N.	DATI IDENTIFICATIVI				DATI DI CLASSAMENTO							DATI DERIVANTI DA
	Sezione Urbana	Foglio	Particella	Sub	Zona Cens.	Micro Zona	Categoria	Classe	Consistenza	Superficie Catastale	Rendita	
1		**11**	**510**	**5**			**C/2**	**1**	**336 m²**	**Totale: 361 m²**	**Euro 555,29**	Variazione del 09/11/2015 - Inserimento in visura dei dati di superficie.

Indirizzo	VIA SABBIONARA n. 1 piano: T-1;
Annotazioni	classamento proposto con decorsi i termini di cui all'art 1 comma3 (D.M. 701/94)

Situazione dell'unità immobiliare dal 27/11/2001

N.	DATI IDENTIFICATIVI				DATI DI CLASSAMENTO							DATI DERIVANTI DA
	Sezione Urbana	Foglio	Particella	Sub	Zona Cens.	Micro Zona	Categoria	Classe	Consistenza	Superficie Catastale	Rendita	
1		**11**	**510**	**5**			**C/2**	**1**	**336 m²**		**Euro 555,29** **L. 1.075.200**	VARIAZIONE NEL CLASSAMENTO del 27/11/2001 n. 10859.1/2001 in atti dal 27/11/2001 (protocollo n. 536400) VARIAZIONE DI CLASSAMENTO

Indirizzo	, VIA SABBIONARA n. 1 piano: T-1;
Annotazioni	classamento proposto con decorsi i termini di cui all'art 1 comma3 (D.M. 701/94)

Situazione dell'unità immobiliare dal 02/10/1997

N.	DATI IDENTIFICATIVI				DATI DI CLASSAMENTO							DATI DERIVANTI DA
	Sezione Urbana	Foglio	Particella	Sub	Zona Cens.	Micro Zona	Categoria	Classe	Consistenza	Superficie Catastale	Rendita	
1		**11**	**510**	**5**			**C/2**	**1**	**336 m²**		**L. 1.075.200**	FRAZIONAMENTO del 02/10/1997 n. G01894.1/1997 in atti dal 02/10/1997 FRAZIONAMENTO PER TRASFERIMENTO DI DIRITTI

Indirizzo	, VIA SABBIONARA n. 1 piano: T-1;

Visura storica per immobile

Situazione degli atti informatizzati dall'impianto meccanografico al 07/02/2016

Notifica	-	**Partita**	1005115	**Mod.58**	-
Annotazioni	classamento proposto (D.M. 701/94)				

Situazione degli intestati dal 28/12/2001

N.	DATI ANAGRAFICI	CODICE FISCALE	DIRITTI E ONERI REALI
1	[redacted]		(1) Proprieta` per 1/1
DATI DERIVANTI DA	ISTRUMENTO (ATTO PUBBLICO) del 28/12/2001 Trascrizione n. 406.1/2002 in atti dal 14/01/2002 Repertorio n.: 31601 Rogante: GUGLIELMI VITO Sede: ARZIGNANO Registrazione: Sede: COMPRAVENDITA		

Situazione degli intestati dal 24/10/1997

N.	DATI ANAGRAFICI	CODICE FISCALE	DIRITTI E ONERI REALI
1	[redacted]		(1) Proprieta` per 1/1 fino al 28/12/2001
DATI DERIVANTI DA	ISTRUMENTO (ATTO PUBBLICO) del 24/10/1997 Voltura n. 6390.1/1998 in atti dal 22/06/2001 (protocollo n. 257958) Repertorio n.: 20591 Rogante: GUGLIELMI Sede: ARZIGNANO Registrazione: UR Sede: ARZIGNANO Volume: 1 n: 928 del 29/10/1997 ESEGUITA AI SOLI FINI DELLA CONTINUITA` STORICA		

Situazione degli intestati dal 02/10/1997

N.	DATI ANAGRAFICI	CODICE FISCALE	DIRITTI E ONERI REALI
1	[redacted]		fino al 24/10/1997
DATI DERIVANTI DA	FRAZIONAMENTO del 02/10/1997 n. G01894.1/1997 in atti dal 02/10/1997 Registrazione: FRAZIONAMENTO PER TRASFERIMENTO DI DIRITTI		

Situazione dell'unità immobiliare che ha originato il precedente dal 02/10/1997

N.	**DATI IDENTIFICATIVI**				**DATI DI CLASSAMENTO**							**DATI DERIVANTI DA**
	Sezione Urbana	Foglio	Particella	Sub	Zona Cens.	Micro Zona	Categoria	Classe	Consistenza	Superficie Catastale	Rendita	
1		**11**	**316**				**in corso di definiz.**					VARIAZIONE del 02/10/1997 n. G01893.1/1997 in atti dal 02/10/1997 INTEGRA D. V. 1.4.93 N. 2274

Indirizzo	VIA SABBIONARA n. 1 piano: T-1-2;				
Notifica	-	**Partita**	1005115	**Mod.58**	-

Situazione degli intestati dal 02/10/1997

N.	DATI ANAGRAFICI	CODICE FISCALE	DIRITTI E ONERI REALI
1	[redacted]		fino al 02/10/1997
DATI DERIVANTI DA	VARIAZIONE del 02/10/1997 n. G01893.1/1997 in atti dal 02/10/1997 Registrazione: INTEGRA D.V. 1.4.93 N. 2274		

Visura storica per immobile

Situazione degli atti informatizzati dall'impianto meccanografico al 07/02/2016

Situazione dell'unità immobiliare che ha originato il precedente dal 25/02/1992

N.	DATI IDENTIFICATIVI				DATI DI CLASSAMENTO							DATI DERIVANTI DA
	Sezione Urbana	Foglio	Particella	Sub	Zona Cens.	Micro Zona	Categoria	Classe	Consistenza	Superficie Catastale	Rendita	
1	**B**	**3**	**54**				**D/8**				**L. 324.900.000**	VARIAZIONE NEL REDDITO n. 2502/1992 in atti dal 25/02/1992 D. M. DEL 20 GENNAIO 1990
	B		**55**									
	B		**56**									
	B		**57**									
	B		**58**									
	B		**59**									
	B		**88**									
	B		**177**									
	B		**178**									
	B		**179**									
	B		**180**									
	B		**181**									

Indirizzo VIA SABBIONARA n. 1 piano: T;

Notifica - **Partita** 1005115 **Mod.58** -

Situazione dell'unità immobiliare dall'impianto meccanografico

N.	DATI IDENTIFICATIVI				DATI DI CLASSAMENTO							DATI DERIVANTI DA
	Sezione Urbana	Foglio	Particella	Sub	Zona Cens.	Micro Zona	Categoria	Classe	Consistenza	Superficie Catastale	Rendita	
1	**B**	**3**	**54**				**D/8**				**L. 361.000**	Impianto meccanografico del 30/06/1987
	B		**55**									
	B		**56**									
	B		**57**									
	B		**58**									
	B		**59**									
	B		**88**									
	B		**177**									
	B		**178**									
	B		**179**									
	B		**180**									
	B		**181**									

Indirizzo , VIA SABBIONARA n. 1 piano: T;

Visura storica per immobile

Situazione degli atti informatizzati dall'impianto meccanografico al 07/02/2016

Notifica	-	**Partita**	3394	**Mod.58**	-

Situazione degli intestati relativa ad atto del 27/01/1987 (antecedente all'impianto meccanografico)

N.	DATI ANAGRAFICI	CODICE FISCALE	DIRITTI E ONERI REALI
1	[redacted]		fino al 02/10/1997
DATI DERIVANTI DA	ISTRUMENTO (ATTO PUBBLICO) del 27/01/1987 Voltura n. 5287/1987 in atti dal 30/05/1990 Repertorio n.: 55655 Rogante: FIORE Sede: MILANO Registrazione: UR Sede: MILANO Volume: 1A n: 1786 del 30/01/1987		

Situazione degli intestati dall'impianto meccanografico

N.	DATI ANAGRAFICI	CODICE FISCALE	DIRITTI E ONERI REALI
1	[redacted]		(1) Proprieta` per 1000/1000 fino al 27/01/1987
DATI DERIVANTI DA	Impianto meccanografico del 30/06/1987		

Unità immobiliari n. 1 Tributi erariali: Euro 0,90

Visura telematica

* Codice Fiscale Validato in Anagrafe Tributaria

Ufficio Provinciale di Vicenza - Territorio
Servizi Catastali

Data: 07/02/2016 - Ora: 16.46.10 Fine

Visura n.: T10949 Pag: 1

Visura storica per immobile

Situazione degli atti informatizzati dall'impianto meccanografico al 07/02/2016

Dati della richiesta	**Comune di ARZIGNANO (Codice: A459)**
	Provincia di VICENZA
Catasto Fabbricati	**Foglio: 11 Particella: 510 Sub.: 6**

Bene comune non censibile dal 04/12/1998

N.	DATI IDENTIFICATIVI				DATI DI CLASSAMENTO							DATI DERIVANTI DA
	Sezione Urbana	Foglio	Particella	Sub	Zona Cens.	Micro Zona	Categoria	Classe	Consistenza	Superficie Catastale	Rendita	
1		**11**	**510**	**6**								VARIAZIONE del 04/12/1998 n. F06004.1/1998 in atti dal 04/12/1998 VARIAZIONE TOPONOMASTICA FRZ
Indirizzo	VIA SABBIONARA piano: T;											

Per ulteriori variazioni richiedere le visure storiche dei seguenti immobili soppressi, originari del precedente:
- foglio 11 particella 510 subalterno 1
- foglio 11 particella 515 subalterno
- foglio 11 particella 516 subalterno 2
- foglio 11 particella 517 subalterno
- foglio 11 particella 519 subalterno

Unità immobiliari n. 1 Tributi erariali: Euro 0,90

Visura telematica

* Codice Fiscale Validato in Anagrafe Tributaria

Agenzia Entrate

Ufficio Provinciale di Vicenza - Territorio
Servizi Catastali

Data: 06/11/2015 - Ora: 13.44.24 Segue

Visura n.: T169893 Pag: 1

Visura storica per immobile

Situazione degli atti informatizzati dall'impianto meccanografico al 06/11/2015

ARCHITETTO Sezione A/a
Ordine degli Architetti, Pianificatori, Paesaggisti e Conservatori Provincia di Vicenza
MARINA AMAGLIO n° 591

Dati della richiesta	**Comune di ARZIGNANO (Codice: A459)**
	Provincia di VICENZA
Catasto Terreni	**Foglio: 11 Particella: 510**

Area di enti urbani e promiscui dal 03/12/1998

N.	DATI IDENTIFICATIVI			DATI CLASSAMENTO						DATI DERIVANTI DA
	Foglio	Particella	Sub	Porz	Qualità Classe	Superficie(m²) ha are ca	Deduz	Reddito Dominicale	Reddito Agrario	
1	11	510		-	ENTE URBANO	53 79				**FRAZIONAMENTO del 03/12/1998 n. 7657.1/1998 in atti dal 03/12/1998**
Notifica						Partita	1			
Annotazioni				atto di aggiornamento non conforme all'art.1 comma 8 del decreto 701/94						

Sono stati inoltre variati i seguenti immobili:

- foglio 11 particella 526

Area di enti urbani e promiscui dal 20/07/1996

N.	DATI IDENTIFICATIVI			DATI CLASSAMENTO						DATI DERIVANTI DA
	Foglio	Particella	Sub	Porz	Qualità Classe	Superficie(m²) ha are ca	Deduz	Reddito Dominicale	Reddito Agrario	
1	11	510		-	ENTE URBANO	57 07				**FRAZIONAMENTO del 20/07/1996 n. 3807.2/1996 in atti dal 20/07/1996**
Notifica						Partita	1			

Sono stati inoltre variati i seguenti immobili:

- foglio 11 particella 519

* Codice Fiscale Validato in Anagrafe Tributaria

Visura storica per immobile

Situazione degli atti informatizzati dall'impianto meccanografico al 06/11/2015

Area di enti urbani e promiscui dal 13/11/1995

N.	DATI IDENTIFICATIVI			DATI CLASSAMENTO						DATI DERIVANTI DA
	Foglio	Particella	Sub	Porz	Qualità Classe	Superficie(m²) ha are ca	Deduz	Reddito Dominicale	Reddito Agrario	
1	11	510		-	ENTE URBANO	60 84				FRAZIONAMENTO del 13/11/1995 n. 4610.3/1995 in atti dal 13/11/1995
Notifica						Partita	1			
Annotazioni				atto di aggiornamento non conforme all'art.1 comma 8,del de-creto n. 701/94.						

Sono stati inoltre variati i seguenti immobili:

- **foglio 11 particella 316 - foglio 11 particella 509**

L'intestazione alla data della richiesta deriva dai seguenti atti:

ARCHITETTO Sezione A/a MARINA AMAGLIO n° 591 Ordine degli Architetti Pianificatori, Paesaggisti e Conservatori Provincia di Vicenza

Situazione dell'immobile che ha originato il precedente dal 11/03/1993

N.	DATI IDENTIFICATIVI			DATI CLASSAMENTO						DATI DERIVANTI DA
	Foglio	Particella	Sub	Porz	Qualità Classe	Superficie(m²) ha are ca	Deduz	Reddito Dominicale	Reddito Agrario	
1	11	316		-	ENTE URBANO	18 46 25				VARIAZIONE GEOMETRICA del 11/03/1993 n. 23716.1/1993 in atti dal 13/11/1995 PROG. FINAL.
Notifica						Partita	1			
Annotazioni				comprende il 315 fg.11						

Nella variazione sono stati soppressi i seguenti immobili:

- **foglio 11 particella 315**

Area di enti urbani e promiscui dal 03/11/1992

N.	DATI IDENTIFICATIVI			DATI CLASSAMENTO						DATI DERIVANTI DA
	Foglio	Particella	Sub	Porz	Qualità Classe	Superficie(m²) ha are ca	Deduz	Reddito Dominicale	Reddito Agrario	
1	11	316		-	ENTE URBANO	18 45 90				TIPO MAPPALE del 03/11/1992 n. 4279.1/1992 in atti dal 13/11/1995
Notifica						Partita	1			
Annotazioni				sostituisce il 54 fg.11						

Ufficio Provinciale di Vicenza - Territorio
Servizi Catastali

Data: 06/11/2015 - Ora: 13.44.24 Fine

Visura n.: T169893 Pag: 3

Visura storica per immobile

Situazione degli atti informatizzati dall'impianto meccanografico al 06/11/2015

N.	DATI ANAGRAFICI	CODICE FISCALE	DIRITTI E ONERI REALI
1	[redacted]		fino al 14/07/1972
DATI DERIVANTI DA	Impianto meccanografico del 30/06/1973		

Unità immobiliari n. 1 Tributi erariali: Euro 0,90

Visura telematica

ARCHITETTO Sezione A/a
Ordine degli Architetti, Pianificatori, Paesaggisti e Conservatori Provincia di Vicenza
MARINA AMAGLIO n° 591

* Codice Fiscale Validato in Anagrafe Tributaria

Nella variazione sono stati soppressi i seguenti immobili:

- foglio 11 particella 54

Segue

L'intestazione alla data della richiesta deriva dai seguenti atti:

Situazione dell'immobile che ha originato il precedente dal 03/11/1992

N.	DATI IDENTIFICATIVI			DATI CLASSAMENTO							DATI DERIVANTI DA
	Foglio	Particella	Sub	Porz	Qualità Classe	Superficie(m²) ha are ca	Deduz	Reddito Dominicale	Reddito Agrario		
1	11	54		-	PRATO IR AR 2	18 45 90	A8	L. 2.112.171	L. 1.199.835		VARIAZIONE D'UFFICIO del 03/11/1992 n. 4279.1/1992 in atti dal 13/11/1995
Notifica						Partita	152591				
Annotazioni				comprende i mappali 55,56,57,59,88 fg.11							

Nella variazione sono stati soppressi i seguenti immobili:

- foglio 11 particella 55 - foglio 11 particella 56 - foglio 11 particella 57 - foglio 11 particella 59 - foglio 11 particella 88

Situazione dell'Immobile dall'impianto meccanografico

N.	DATI IDENTIFICATIVI			DATI CLASSAMENTO							DATI DERIVANTI DA
	Foglio	Particella	Sub	Porz	Qualità Classe	Superficie(m²) ha are ca	Deduz	Reddito Dominicale	Reddito Agrario		
1	11	54		-	PRATO IR AR 2	1 59 58	A8	L. 182.599	L. 103.727		Impianto meccanografico del 30/06/1973
Notifica						Partita	9588				

L'intestazione alla data della richiesta deriva dai seguenti atti:

Situazione degli intestati relativa ad atto del 14/07/1972 (antecedente all'impianto meccanografico)

N.	DATI ANAGRAFICI	CODICE FISCALE	DIRITTI E ONERI REALI
1	[redacted]		fino al 03/11/1992
DATI DERIVANTI DA	ISTRUMENTO (ATTO PUBBLICO) del 27/01/1987 Voltura n. 451487 in atti dal 14/01/1991 Repertorio n.: 55655 Rogante: ADRIANO FIORE Sede: MILANO Registrazione: UR Sede: MILANO Volume: 1 n: 1786 del 30/01/1987		

Situazione degli intestati dall'impianto meccanografico

N.	DATI ANAGRAFICI	CODICE FISCALE	DIRITTI E ONERI REALI
1	[redacted]		fino al 27/01/1987
DATI DERIVANTI DA	ISTRUMENTO (ATTO PUBBLICO) del 13/10/1980 Voltura n. 221781 in atti dal 06/03/1986 Repertorio n.: 58267 Rogante: MARIO PAGANI Sede: ARZIGNANO Registrazione: UR Sede: ARZIGNANO Volume: 35 n: 2658 del 24/10/1980		

N.	DATI ANAGRAFICI	CODICE FISCALE	DIRITTI E ONERI REALI
1	[redacted]		fino al 13/10/1980
DATI DERIVANTI DA	ISTRUMENTO (ATTO PUBBLICO) del 14/07/1972 Voltura n. 201182 in atti dal 06/03/1986 Repertorio n.: 33020 Rogante: PAGANI M Sede: ARZIGNANO Registrazione: UR Sede: ARZIGNANO Volume: 26 n: 631 del 21/07/1972		

ARCHITETTO Sezione A/a MARINA AMAGLIO n° 591 Ordine degli Architetti Pianificatori Paesaggisti e Conservatori Provincia di Vicenza

Ufficio Provinciale di Vicenza - Territorio
Servizi Catastali

Visura storica per immobile

Data: 07/02/2016 - Ora: 16.48.43 Segue

Visura n.: T11012 Pag: 1

Situazione degli atti informatizzati dall'impianto meccanografico al 07/02/2016

Dati della richiesta	**Comune di ARZIGNANO (Codice: A459)**
	Provincia di VICENZA
Catasto Terreni	**Foglio: 11 Particella: 530**

Area di enti urbani e promiscui dal 03/12/1998

N.	DATI IDENTIFICATIVI			DATI CLASSAMENTO						DATI DERIVANTI DA
	Foglio	Particella	Sub	Porz	Qualità Classe	Superficie(m²) ha are ca	Deduz	Reddito Dominicale	Reddito Agrario	
1	**11**	**530**		**-**	**ENTE URBANO**	**08 90**				**FRAZIONAMENTO del 03/12/1998 n. 7657.3/1998 in atti dal 03/12/1998**
Notifica						**Partita**	1			
Annotazioni				atto di aggiornamento non conforme all'art.1 comma 8 del decreto 701/94						

Sono stati inoltre variati i seguenti immobili:

- foglio 11 particella 516

L'intestazione alla data della richiesta deriva dai seguenti atti:

Situazione dell'immobile che ha originato il precedente dal 20/07/1996

N.	DATI IDENTIFICATIVI			DATI CLASSAMENTO						DATI DERIVANTI DA
	Foglio	Particella	Sub	Porz	Qualità Classe	Superficie(m²) ha are ca	Deduz	Reddito Dominicale	Reddito Agrario	
1	**11**	**516**		**-**	**ENTE URBANO**	**73 63**				**FRAZIONAMENTO del 20/07/1996 n. 3807.1/1996 in atti dal 20/07/1996**
Notifica						**Partita**	1			
Annotazioni				atto di aggiornamento non conforme all'art.1 comma 8,del de-creto n. 701/94.						

Sono stati inoltre variati i seguenti immobili:

- foglio 11 particella 316 - foglio 11 particella 515 - foglio 11 particella 517 - foglio 11 particella 518

L'intestazione alla data della richiesta deriva dai seguenti atti:

Visura storica per immobile

Situazione degli atti informatizzati dall'impianto meccanografico al 07/02/2016

Situazione dell'immobile che ha originato il precedente dal 13/11/1995

N.	DATI IDENTIFICATIVI			DATI CLASSAMENTO							DATI DERIVANTI DA
	Foglio	Particella	Sub	Porz	Qualità Classe	Superficie(m²) ha are ca	Deduz	Reddito Dominicale	Reddito Agrario		
1	**11**	**316**		**-**	**ENTE URBANO**	**16 56 47**					**FRAZIONAMENTO del 13/11/1995 n. 4610.3/1995 in atti dal 13/11/1995**
Notifica						**Partita**	1				

Sono stati inoltre variati i seguenti immobili:

- foglio 11 particella 509 - foglio 11 particella 510

Area di enti urbani e promiscui dal 11/03/1993

N.	DATI IDENTIFICATIVI			DATI CLASSAMENTO							DATI DERIVANTI DA
	Foglio	Particella	Sub	Porz	Qualità Classe	Superficie(m²) ha are ca	Deduz	Reddito Dominicale	Reddito Agrario		
1	**11**	**316**		**-**	**ENTE URBANO**	**18 46 25**					**VARIAZIONE GEOMETRICA del 11/03/1993 n. 23716.1/1993 in atti dal 13/11/1995 PROG. FINAL.**
Notifica						**Partita**	1				
Annotazioni				comprende il 315 fg.11							

Nella variazione sono stati soppressi i seguenti immobili:

- foglio 11 particella 315

Area di enti urbani e promiscui dal 03/11/1992

N.	DATI IDENTIFICATIVI			DATI CLASSAMENTO							DATI DERIVANTI DA
	Foglio	Particella	Sub	Porz	Qualità Classe	Superficie(m²) ha are ca	Deduz	Reddito Dominicale	Reddito Agrario		
1	**11**	**316**		**-**	**ENTE URBANO**	**18 45 90**					**TIPO MAPPALE del 03/11/1992 n. 4279.1/1992 in atti dal 13/11/1995**
Notifica						**Partita**	1				
Annotazioni				sostituisce il 54 fg.11							

Nella variazione sono stati soppressi i seguenti immobili:

- foglio 11 particella 54

L'intestazione alla data della richiesta deriva dai seguenti atti:

Visura storica per immobile

Situazione degli atti informatizzati dall'impianto meccanografico al 07/02/2016

Situazione dell'immobile che ha originato il precedente dal 03/11/1992

N.	DATI IDENTIFICATIVI			DATI CLASSAMENTO							DATI DERIVANTI DA
	Foglio	Particella	Sub	Porz	Qualità Classe	Superficie(m²) ha are ca	Deduz	Reddito Dominicale	Reddito Agrario		
1	**11**	**54**		**-**	**PRATO IR AR 2**	**18 45 90**	**A8**	**L. 2.112.171**	**L. 1.199.835**		**VARIAZIONE D'UFFICIO del 03/11/1992 n. 4279.1/1992 in atti dal 13/11/1995**
Notifica						**Partita**	152591				
Annotazioni				comprende i mappali 55,56,57,59,88 fg.11							

Nella variazione sono stati soppressi i seguenti immobili:

- foglio 11 particella 55 - foglio 11 particella 56 - foglio 11 particella 57 - foglio 11 particella 59 - foglio 11 particella 88

Situazione dell'Immobile dall'impianto meccanografico

N.	DATI IDENTIFICATIVI			DATI CLASSAMENTO							DATI DERIVANTI DA
	Foglio	Particella	Sub	Porz	Qualità Classe	Superficie(m²) ha are ca	Deduz	Reddito Dominicale	Reddito Agrario		
1	**11**	**54**		**-**	**PRATO IR AR 2**	**1 59 58**	**A8**	**L. 182.599**	**L. 103.727**		**Impianto meccanografico del 30/06/1973**
Notifica						**Partita**	9588				

L'intestazione alla data della richiesta deriva dai seguenti atti:

Situazione degli intestati dall'impianto meccanografico

N.		CODICE FISCALE	DIRITTI E ONERI REALI
1	[redacted]	00162720247	fino al 03/11/1992
DATI DERIVANTI DA	ISTRUMENTO (ATTO PUBBLICO) del 27/01/1987 Voltura n. 451487 in atti dal 14/01/1991 Repertorio n.: 55655 Rogante: ADRIANO FIORE Sede: MILANO Registrazione: UR Sede: MILANO Volume: 1 n: 1786 del 30/01/1987		

N.	DATI ANAGRAFICI	CODICE FISCALE	DIRITTI E ONERI REALI
1	[redacted]		fino al 27/01/1987
DATI D	3/1986 Repertorio n.: 58267 Rogante: MARIO PAGANI Sede: ARZIGNANO Registrazione: UR Sede: ARZIGNANO Volume: 35 n: 2658 del 24/10/1980		

N.	DATI ANAGRAFICI	CODICE FISCALE	DIRITTI E ONERI REALI
1	[redacted]		fino al 13/10/1980

Visura storica per immobile

Situazione degli atti informatizzati dall'impianto meccanografico al 07/02/2016

DATI DERIVANTI DA	ISTRUMENTO (ATTO PUBBLICO) del 14/07/1972 Voltura n. 201182 in atti dal 06/03/1986 Repertorio n.: 33020 Rogante: PAGANI M Sede: ARZIGNANO Registrazione: UR Sede: ARZIGNANO Volume: 26 n: 631 del 21/07/1972

N.	DATI ANAGRAFICI	CODICE FISCALE	DIRITTI E ONERI REALI
1	[redacted]		fino al 14/07/1972
DATI DERIVANTI DA	Impianto meccanografico del 30/06/1973		

Unità immobiliari n. 1 Tributi erariali: Euro 0,90

Visura telematica

* Codice Fiscale Validato in Anagrafe Tributaria

Visura storica per immobile

Situazione degli atti informatizzati dall'impianto meccanografico al 07/02/2016

Dati della richiesta	**Comune di ARZIGNANO (Codice: A459)**
	Provincia di VICENZA
Catasto Terreni	**Foglio: 11 Particella: 532**

Area di enti urbani e promiscui dal 03/12/1998

N.	DATI IDENTIFICATIVI			DATI CLASSAMENTO						DATI DERIVANTI DA
	Foglio	Particella	Sub	Porz	Qualità Classe	Superficie(m²) ha are ca	Deduz	Reddito Dominicale	Reddito Agrario	
1	**11**	**532**		**-**	**ENTE URBANO**	**00 15**				**FRAZIONAMENTO del 03/12/1998 n. 7657.6/1998 in atti dal 03/12/1998**
Notifica					**Partita**	1				
Annotazioni				sr						

Sono stati inoltre variati i seguenti immobili:

- foglio 11 particella 519

L'intestazione alla data della richiesta deriva dai seguenti atti:

Situazione dell'immobile che ha originato il precedente dal 20/07/1996

N.	DATI IDENTIFICATIVI			DATI CLASSAMENTO						DATI DERIVANTI DA
	Foglio	Particella	Sub	Porz	Qualità Classe	Superficie(m²) ha are ca	Deduz	Reddito Dominicale	Reddito Agrario	
1	**11**	**519**		**-**	**ENTE URBANO**	**03 77**				**FRAZIONAMENTO del 20/07/1996 n. 3807.2/1996 in atti dal 20/07/1996**
Notifica					**Partita**	1				
Annotazioni				sr;atto di aggiornamento non conforme all'art.1 comma 8,del decreto n. 701/94.						

Sono stati inoltre variati i seguenti immobili:

- foglio 11 particella 510

L'intestazione alla data della richiesta deriva dai seguenti atti:

Visura storica per immobile

Situazione degli atti informatizzati dall'impianto meccanografico al 07/02/2016

Situazione dell'immobile che ha originato il precedente dal 13/11/1995

N.	DATI IDENTIFICATIVI			DATI CLASSAMENTO						DATI DERIVANTI DA
	Foglio	Particella	Sub	Porz	Qualità Classe	Superficie(m²) ha are ca	Deduz	Reddito Dominicale	Reddito Agrario	
1	**11**	**510**		**-**	**ENTE URBANO**	**60 84**				**FRAZIONAMENTO del 13/11/1995 n. 4610.3/1995 in atti dal 13/11/1995**
Notifica					**Partita**	1				
Annotazioni	atto di aggiornamento non conforme all'art.1 comma 8,del de-creto n. 701/94.									

Sono stati inoltre variati i seguenti immobili:

- foglio 11 particella 316 - foglio 11 particella 509

L'intestazione alla data della richiesta deriva dai seguenti atti:

Situazione dell'immobile che ha originato il precedente dal 11/03/1993

N.	DATI IDENTIFICATIVI			DATI CLASSAMENTO						DATI DERIVANTI DA
	Foglio	Particella	Sub	Porz	Qualità Classe	Superficie(m²) ha are ca	Deduz	Reddito Dominicale	Reddito Agrario	
1	**11**	**316**		**-**	**ENTE URBANO**	**18 46 25**				**VARIAZIONE GEOMETRICA del 11/03/1993 n. 23716.1/1993 in atti dal 13/11/1995 PROG. FINAL.**
Notifica					**Partita**	1				
Annotazioni	comprende il 315 fg.11									

Nella variazione sono stati soppressi i seguenti immobili:

- foglio 11 particella 315

Area di enti urbani e promiscui dal 03/11/1992

N.	DATI IDENTIFICATIVI			DATI CLASSAMENTO						DATI DERIVANTI DA
	Foglio	Particella	Sub	Porz	Qualità Classe	Superficie(m²) ha are ca	Deduz	Reddito Dominicale	Reddito Agrario	
1	**11**	**316**		**-**	**ENTE URBANO**	**18 45 90**				**TIPO MAPPALE del 03/11/1992 n. 4279.1/1992 in atti dal 13/11/1995**
Notifica					**Partita**	1				
Annotazioni	sostituisce il 54 fg.11									

Nella variazione sono stati soppressi i seguenti immobili:

- foglio 11 particella 54

Segue

L'intestazione alla data della richiesta deriva dai seguenti atti:

Situazione dell'immobile che ha originato il precedente dal 03/11/1992

N.	DATI IDENTIFICATIVI			DATI CLASSAMENTO							DATI DERIVANTI DA
	Foglio	Particella	Sub	Porz	Qualità Classe	Superficie(m²) ha are ca	Deduz	Reddito Dominicale	Reddito Agrario		
1	**11**	**54**		**-**	**PRATO IR AR 2**	**18 45 90**	**A8**	**L. 2.112.171**	**L. 1.199.835**		**VARIAZIONE D'UFFICIO del 03/11/1992 n. 4279.1/1992 in atti dal 13/11/1995**
Notifica						**Partita**	152591				
Annotazioni				comprende i mappali 55,56,57,59,88 fg.11							

Nella variazione sono stati soppressi i seguenti immobili:

- foglio 11 particella 55 - foglio 11 particella 56 - foglio 11 particella 57 - foglio 11 particella 59 - foglio 11 particella 88

Situazione dell'Immobile dall'impianto meccanografico

N.	DATI IDENTIFICATIVI			DATI CLASSAMENTO							DATI DERIVANTI DA
	Foglio	Particella	Sub	Porz	Qualità Classe	Superficie(m²) ha are ca	Deduz	Reddito Dominicale	Reddito Agrario		
1	**11**	**54**		**-**	**PRATO IR AR 2**	**1 59 58**	**A8**	**L. 182.599**	**L. 103.727**		**Impianto meccanografico del 30/06/1973**
Notifica						**Partita**	9588				

L'intestazione alla data della richiesta deriva dai seguenti atti:

N.	DATI ANAGRAFICI	CODICE FISCALE	DIRITTI E ONERI REALI
1	[redacted]		fino al 03/11/1992
DATI D	e: ADRIANO FIORE Sede: MILANO Registrazione: UR Sede: MILANO Volume: 1 n: 1786 del 30/01/1987		

N.	DATI ANAGRAFICI	CODICE FISCALE	DIRITTI E ONERI REALI
1	[redacted]		fino al 27/01/1987
DATI D	ISTRUMENTO (ATTO PUBBLICO) del 13/10/1980 Voltura n. 221781 in atti dal 06/03/1986 Repertorio n.: 58267 Rogante: MARIO PAGANI Sede: ARZIGNANO Registrazione: UR Sede: ARZIGNANO Volume: 35 n: 2658 del 24/10/1980		

N.	DATI ANAGRAFICI	CODICE FISCALE	DIRITTI E ONERI REALI
1	[redacted]		fino al 13/10/1980
DATI DERIVANTI DA	ISTRUMENTO (ATTO PUBBLICO) del 14/07/1972 Voltura n. 201182 in atti dal 06/03/1986 Repertorio n.: 33020 Rogante: PAGANI M Sede: ARZIGNANO Registrazione: UR Sede: ARZIGNANO Volume: 26 n: 631 del 21/07/1972		

Visura storica per immobile

Situazione degli atti informatizzati dall'impianto meccanografico al 07/02/2016

N.	DATI ANAGRAFICI	CODICE FISCALE	DIRITTI E ONERI REALI
1	[redacted]		fino al 14/07/1972
DATI DERIVANTI DA	Impianto meccanografico del 30/06/1973		

Unità immobiliari n. 1 Tributi erariali: Euro 0,90

Visura telematica

* Codice Fiscale Validato in Anagrafe Tributaria

Visura storica per immobile

Situazione degli atti informatizzati dall'impianto meccanografico al 07/02/2016

Dati della richiesta	**Comune di ARZIGNANO (Codice: A459)**
	Provincia di VICENZA
Catasto Terreni	**Foglio: 11 Particella: 528**

Area di enti urbani e promiscui dal 03/12/1998

N.	DATI IDENTIFICATIVI			DATI CLASSAMENTO						DATI DERIVANTI DA
	Foglio	Particella	Sub	Porz	Qualità Classe	Superficie(m²) ha are ca	Deduz	Reddito Dominicale	Reddito Agrario	
1	**11**	**528**		**-**	**ENTE URBANO**	**00 22**				**FRAZIONAMENTO del 03/12/1998 n. 7657.2/1998 in atti dal 03/12/1998**
Notifica					**Partita**	1				
Annotazioni				sr;atto di aggiornamento non conforme all'art.1 comma 8 del decreto 701/94						

Sono stati inoltre variati i seguenti immobili:

- foglio 11 particella 515

L'intestazione alla data della richiesta deriva dai seguenti atti:

Situazione dell'immobile che ha originato il precedente dal 20/07/1996

N.	DATI IDENTIFICATIVI			DATI CLASSAMENTO						DATI DERIVANTI DA
	Foglio	Particella	Sub	Porz	Qualità Classe	Superficie(m²) ha are ca	Deduz	Reddito Dominicale	Reddito Agrario	
1	**11**	**515**		**-**	**ENTE URBANO**	**14 96**				**FRAZIONAMENTO del 20/07/1996 n. 3807.1/1996 in atti dal 20/07/1996**
Notifica					**Partita**	1				
Annotazioni				sr;atto di aggiornamento non conforme all'art.1 comma 8,del decreto n. 701/94.						

Sono stati inoltre variati i seguenti immobili:

- foglio 11 particella 316 - foglio 11 particella 516 - foglio 11 particella 517 - foglio 11 particella 518

L'intestazione alla data della richiesta deriva dai seguenti atti:

Visura storica per immobile

Situazione degli atti informatizzati dall'impianto meccanografico al 07/02/2016

Situazione dell'immobile che ha originato il precedente dal 13/11/1995

N.	DATI IDENTIFICATIVI			DATI CLASSAMENTO							DATI DERIVANTI DA
	Foglio	Particella	Sub	Porz	Qualità Classe	Superficie(m²) ha are ca	Deduz	Reddito Dominicale	Reddito Agrario		
1	**11**	**316**		**-**	**ENTE URBANO**	**16 56 47**					**FRAZIONAMENTO del 13/11/1995 n. 4610.3/1995 in atti dal 13/11/1995**
Notifica						**Partita**	1				

Sono stati inoltre variati i seguenti immobili:

- foglio 11 particella 509 - foglio 11 particella 510

Area di enti urbani e promiscui dal 11/03/1993

N.	DATI IDENTIFICATIVI			DATI CLASSAMENTO							DATI DERIVANTI DA
	Foglio	Particella	Sub	Porz	Qualità Classe	Superficie(m²) ha are ca	Deduz	Reddito Dominicale	Reddito Agrario		
1	**11**	**316**		**-**	**ENTE URBANO**	**18 46 25**					**VARIAZIONE GEOMETRICA del 11/03/1993 n. 23716.1/1993 in atti dal 13/11/1995 PROG. FINAL.**
Notifica						**Partita**	1				
Annotazioni				comprende il 315 fg.11							

Nella variazione sono stati soppressi i seguenti immobili:

- foglio 11 particella 315

Area di enti urbani e promiscui dal 03/11/1992

N.	DATI IDENTIFICATIVI			DATI CLASSAMENTO							DATI DERIVANTI DA
	Foglio	Particella	Sub	Porz	Qualità Classe	Superficie(m²) ha are ca	Deduz	Reddito Dominicale	Reddito Agrario		
1	**11**	**316**		**-**	**ENTE URBANO**	**18 45 90**					**TIPO MAPPALE del 03/11/1992 n. 4279.1/1992 in atti dal 13/11/1995**
Notifica						**Partita**	1				
Annotazioni				sostituisce il 54 fg.11							

Nella variazione sono stati soppressi i seguenti immobili:

- foglio 11 particella 54

L'intestazione alla data della richiesta deriva dai seguenti atti:

Visura storica per immobile

Situazione degli atti informatizzati dall'impianto meccanografico al 07/02/2016

Situazione dell'immobile che ha originato il precedente dal 03/11/1992

N.	DATI IDENTIFICATIVI			DATI CLASSAMENTO						DATI DERIVANTI DA
	Foglio	Particella	Sub	Porz	Qualità Classe	Superficie(m²) ha are ca	Deduz	Reddito Dominicale	Reddito Agrario	
1	**11**	**54**		**-**	**PRATO IR AR 2**	**18 45 90**	**A8**	**L. 2.112.171**	**L. 1.199.835**	**VARIAZIONE D'UFFICIO del 03/11/1992 n. 4279.1/1992 in atti dal 13/11/1995**
Notifica						**Partita**	152591			
Annotazioni				comprende i mappali 55,56,57,59,88 fg.11						

Nella variazione sono stati soppressi i seguenti immobili:

- foglio 11 particella 55 - foglio 11 particella 56 - foglio 11 particella 57 - foglio 11 particella 59 - foglio 11 particella 88

Situazione dell'Immobile dall'impianto meccanografico

N.	DATI IDENTIFICATIVI			DATI CLASSAMENTO						DATI DERIVANTI DA
	Foglio	Particella	Sub	Porz	Qualità Classe	Superficie(m²) ha are ca	Deduz	Reddito Dominicale	Reddito Agrario	
1	**11**	**54**		**-**	**PRATO IR AR 2**	**1 59 58**	**A8**	**L. 182.599**	**L. 103.727**	**Impianto meccanografico del 30/06/1973**
Notifica						**Partita**	9588			

L'intestazione alla data della richiesta deriva dai seguenti atti:

Situazione degli intestati dall'impianto meccanografico

N.	DATI ANAGRAFICI	CODICE FISCALE	DIRITTI E ONERI REALI
1	[redacted]		fino al 03/11/1992
DATI DERIVANTI DA	ISTRUMENTO (ATTO PUBBLICO) del 27/01/1987 Voltura n. 451487 in atti dal 14/01/1991 Repertorio n.: 55655 Rogante: ADRIANO FIORE Sede: MILANO Registrazione: UR Sede: MILANO Volume: 1 n: 1786 del 30/01/1987		

N.	DATI ANAGRAFICI	CODICE FISCALE	DIRITTI E ONERI REALI
1	[redacted]		fino al 27/01/1987
DATI DERIVANTI DA	ISTRUMENTO (ATTO PUBBLICO) del 13/10/1980 Voltura n. 221781 in atti dal 06/03/1986 Repertorio n.: 58267 Rogante: MARIO PAGANI Sede: ARZIGNANO Registrazione: UR Sede: ARZIGNANO Volume: 35 n: 2658 del 24/10/1980		

N.	DATI ANAGRAFICI	CODICE FISCALE	DIRITTI E ONERI REALI
1	[redacted]		fino al 13/10/1980

Visura storica per immobile

Situazione degli atti informatizzati dall'impianto meccanografico al 07/02/2016

DATI DERIVANTI DA	ISTRUMENTO (ATTO PUBBLICO) del 14/07/1972 Voltura n. 201182 in atti dal 06/03/1986 Repertorio n.: 33020 Rogante: PAGANI M Sede: ARZIGNANO Registrazione: UR Sede: ARZIGNANO Volume: 26 n: 631 del 21/07/1972

N.	DATI ANAGRAFICI	CODICE FISCALE	DIRITTI E ONERI REALI
1	[redacted]		fino al 14/07/1972
DATI D			

Unità immobiliari n. 1 Tributi erariali: Euro 0,90

Visura telematica

* Codice Fiscale Validato in Anagrafe Tributaria